

P.R.U.S.S.T. denominato
"RIQUALIFICAZIONE URBANA ED AMBIENTALE
ED INTERVENTI DI MIGLIORAMENTO DELLA VIABILITA' NEL DISTRETTO INSEDIATIVO
COSTITUITO DAI COMUNI DI UDINE, TAVAGNACCO, REANA DEL ROJALE, TRICESIMO"

**REALIZZAZIONE DI UN P.I.P. (INTERVENTO 8.16)
A FELETTO UMBERTO**

Fg. 22, mappali 103-105-112-134-135-139-140-161-333-424-427-430-432-437 Fg. 31, mappali 295-370-458-478

PRPC









ZONIZZAZIONE

data: TAVOLA

scala 1/500

progettazione: architetto sandro stefanini - udine, via dei torriani n° 5 - tel/fax 0432.501869

LEGENDA

-  perimetro di pertinenza del P.I.P.
-  limite inviluppo massimo
-  zona edificabile
-  viabilità interna
-  verde obbligatorio
-  distacco minimo dai confini
-  accesso carraio
-  area servizi tecnici

