

COMUNE DI TAVAGNACCO



PRGC

Piano Regolatore Generale Comunale
variante 13

Allegato Aa alla Relazione

**Riedizione grafica ed
aggiornamento del PRGC**

Aree per servizi ed attrezzature collettive vigenti

Tabelle

SERVIZI E ATTREZZATURE COLLETTIVE													
CATEGORIA	CLASSE piano	CODICE ATTREZZATURA	SCHEDA	SUPERFICIE DI PROGETTO P.R.G.C. VIGENTE mq	RADDOPPIO SUPERFICIE AREE EDIFICATE E URBANIZZATE	TOTALE SUP. DI PROGETTO mq (comprensiva di raddoppio sup. aree edif. E urb.)	ZONE CONFERMATE mq	AREE ACQUISITE E REALIZZATE mq	ZONE NUOVE E PARCHEGGI NUOVI mq	AREE NON SOGGETTE A ESPROPRIO mq	ZONE ACQUISITE DA REALIZZARE mq	standard DPGR 0126/95	POP. SERVITA
attrezzature per la viabilità e trasporti													
1	P	1	01.a	1.047	1.047		779	268					
1	P	2	01.a	113			113						
1	P	3	07.a	2.914				2.914					
1	P	4	03.a	168				168					
1	P	5	04.a	1.200				1.200					
1	P	6	07.a	1.669	1.669			1.669					
1	P	7	32.a	1.553	1.553			1.553					
1	P	8	28.a	388				388					
1	P	9	28.a	551			551						
1	P	10	31.a	1.366	1.366			1.366					
1	P	11		0									
1	P	12	31.a	250			250						
1	P	13	31.a	1.795	1.795			1.795					
1	P	14	32.a	699	699			699					
1	P	15	30.a	2.309	2.309			2.309					
1	P	16	30.a	909	909		909						
1	P	17	25.a	1.784	1.784			1.784					
1	P	18	32.a	2.349	2.349		2.349						
1	P	20	10.a	234				234					
1	P	21	10.a	472	472			472					
1	P	22	10.a	376	376			376					
1	P	23	11.a	733	733			733					
1	P	25	10.a	2.407	2.407		2.148		259				
1	P	26	10.a	1.339	1.339			1.339					
1	P	27	25.a	635	635			635					
1	P	29	14.a	811				811					
1	P	30	15.a	965	965			965					
1	P	31		0									
1	P	32	17.a	1.551	1.551			1.551					
1	P	33	18.a	1.766	1.766			1.766					
1	P	34	23.a	544	544			544					
1	P	35	26.a	728				728					
1	P	36	19.a	1.306				1.306					
1	P	37	16.a	2.215					2.215				
1	P	38	18.a	846					846				
1	P	39	30.a	727					727				
1	P	40	12.a	2.090			56		2.034				
1	P	41	33.a	3.358					3.358				
1	P	42	26.a	1.325					1.325				
1	P	43	27.a	3.609				3.609					
1	P	44		0									
1	P	45	09.a	3.790					3.790				
1	P*	46	03.a	597						597			
1	P*	47	03.a	768						768			
1	P*	48	03.a	349						349			
1	P*	49	03.a	291						291			
1	P*	50	07.a	191						191			
1	P*	51	27.a	351						351			
1	P*	52	30.a	290						290			
1	P*	53	30.a	190						190			
1	P*	54	30.a	232						232			
1	P*	55	30.a	439						439			
1	P*	56	30.a	267						267			
1	P*	57	30.a	157						157			
1	P*	58	32.a	529						529			
1	P*	59	35.a	103						103			
1	P*	60	35.a	708						708			

SERVIZI E ATTREZZATURE COLLETTIVE													
CATEGORIA	CLASSE piano	CODICE ATTREZZATURA	SCHEDA	SUPERFICIE DI PROGETTO P.R.G.C. VIGENTE mq	RADDOPPIO SUPERFICIE AREE EDIFICATE E URBANIZZATE	TOTALE SUP. DI PROGETTO mq (comprensiva di raddoppio sup. aree edif. E urb.)	ZONE CONFERMATE mq	AREE ACQUISITE E REALIZZATE mq	ZONE NUOVE E PARCHEGGI NUOVI mq	AREE NON SOGGETTE A ESPROPRIO mq	ZONE ACQUISITE DA REALIZZARE mq	standard DPGR 0126/95	POP. SERVITA
1	P*	61	33.a	271						271			
1	P*	62	34.a	424						424			
1	P*	63	10.a	143						143			
1	P*	64	11.a	215						215			
1	P*	65	16.a	87						87			
1	P*	66	22.a	232						232			
1	P*	67	10.a	56					56				
TOT. Parziale				59.778	26.266	86.045	7.155	31.179	14.611	6.833	0	3,5	24.584

SERVIZI E ATTREZZATURE COLLETTIVE													
CATEGORIA	CLASSE piano	CODICE ATTREZZATURA	SCHEDA	SUPERFICIE DI PROGETTO P.R.G.C. VIGENTE mq	RADDOPPIO SUPERFICIE AREE EDIFICATE E URBANIZZATE	TOTALE SUP. DI PROGETTO mq (comprensiva di raddoppio sup. aree edif. E urb.)	ZONE CONFERMATE mq	AREE ACQUISITE E REALIZZATE mq	ZONE NUOVE E PARCHEGGI NUOVI mq	AREE NON SOGGETTE A ESPROPRIO mq	ZONE ACQUISITE DA REALIZZARE mq	standard DPGR 0126/95	POP. SERVITA
attrezzature per il culto, la vita associativa e la cultura													
2	CS	1	03.a	928				887	41				
2	COP	2	02.a	1.047						1.047			
2	CS	3	04.a	1.351				1.351					
2	CS	4	07.a	1.209				1.209					
2	COP	5	07.a	1.198						1.198			
2	COP	6	07.a	128						128			
2	COP	7	10.a	368						368			
2	CCC	8	29.a	5.029				5.029					
2	COP	9	31.a	1.327						1.327			
2	B	10	32.a	1.336				1.336					
2	CCC	11	32.a	1.991						1.991			
2	CCC	12	31.a	7.208	7.208		3.230	3.978					
2	COP	13	10.a	678						678			
2	CS	14	10.a	2.987					512	2.475			
2	COP	15	15.a	1.418						1.418			
2	COP	16	15.a	2.107						2.107			
2	CS	17	16.a	134			134						
2	COP	18	17.a	1.946						1.946			
2	COP	19	17.a	1.392						1.392			
2	CS	20	18.a	2.209				2.209					
2	COP	21	25.a	3.460						3.460			
2	CS	22	25.a	5.120			5.120						
2	CS	23	36.a	5.500					5.500				
TOT. Parziale				50.070	7.208	57.278	8.484	15.999	6.052	19.535	0	2,5	22.911

SERVIZI E ATTREZZATURE COLLETTIVE													
CATEGORIA	CLASSE piano	CODICE ATTREZZATURA	SCHEDA	SUPERFICIE DI PROGETTO P.R.G.C. VIGENTE mq	RADDOPPIO SUPERFICIE AREE EDIFICATE E URBANIZZATE	TOTALE SUP. DI PROGETTO mq (comprensiva di raddoppio sup. aree edif. E urb.)	ZONE CONFERMATE mq	AREE ACQUISITE E REALIZZATE mq	ZONE NUOVE E PARCHEGGI NUOVI mq	AREE NON SOGGETTE A ESPROPRIO mq	ZONE ACQUISITE DA REALIZZARE mq	standard DPGR 0126/95	POP. SERVITA
attrezzature per l'istruzione													
3	SE	1	01.a	7.989	7.989		2.943	5.046					
3	Sm	2	01.a	2.613				2.613					
3	Sm	3	31.a	3.912						3.912			
3	SE	4	32.a	4.296				4.296					
3	SM	5	32.a	4.408	4.408			4.408					
3	Sm	6	11.a	4.890			994	3.896					
3	SE	7	11.a	3.399			691	2.708					
3	Sm	8	17.a	1.855				1.855					
3	SE	9	17.a	3.777				3.777					
3	Sm	10	17.a	6.883				6.883					
3	Sm	11	31.a	4.044	4.044			4.044					
3	Sm	12	11.a	1.292				1.292					
3	Sm	13	32.a	6.460				6.460					
TOT. Parziale				55.818	16.442	72.259	4.628	47.278	0	3.912	0	3,5	20.645

SERVIZI E ATTREZZATURE COLLETTIVE													
CATEGORIA	CLASSE piano	CODICE ATTREZZATURA	SCHEDA	SUPERFICIE DI PROGETTO P.R.G.C. VIGENTE mq	RADDOPPIO SUPERFICIE AREE EDIFICATE E URBANIZZATE	TOTALE SUP. DI PROGETTO mq (comprensiva di raddoppio sup. aree edif. E urb.)	ZONE CONFERMATE mq	AREE ACQUISITE E REALIZZATE mq	ZONE NUOVE E PARCHEGGI NUOVI mq	AREE NON SOGGETTE A ESPROPRIO mq	ZONE ACQUISITE DA REALIZZARE mq	standard DPGR 0126/95	POP. SERVITA
attrezzature per l'assistenza e la sanità													
4	NP	1	02.a	6.438				4.865	1.573				
4	Sm	2		0									
4	NP	3	34.a	12.352				12.352					
4	NP	4	11.a	6.553				6.553					
4	NP	5	14.a	6.355				6.355					
4	NP	6	19.a	6.411				4.177	2.234				
4	Aa	7	01.a	610							610		
4	Aa	8	31.a	1.048	1.048				1.048				
TOT. Parziale				39.768	1.048	40.816	0	34.302	4.855	0	610	2,0	20.408

SERVIZI E ATTREZZATURE COLLETTIVE													
CATEGORIA	CLASSE piano	CODICE ATTREZZATURA	SCHEDA	SUPERFICIE DI PROGETTO P.R.G.C. VIGENTE mq	RADDOPPIO SUPERFICIE AREE EDIFICATE E URBANIZZATE	TOTALE SUP. DI PROGETTO mq (comprensiva di raddoppio sup. aree edif. E urb.)	ZONE CONFERMATE mq	AREE ACQUISITE E REALIZZATE mq	ZONE NUOVE E PARCHEGGI NUOVI mq	AREE NON SOGGETTE A ESPROPRIO mq	ZONE ACQUISITE DA REALIZZARE mq	standard DPGR 0126/95	POP. SERVITA
attrezzature per il verde, lo sport e gli spettacoli all'aperto													
5	VQ	1	04.a	11.040			2.882	8.159					
5	AS	2	04.a	19.214			4.322	14.892					
5	AS	3	07.a	13.552			6.117	7.435					
5	VQ	4	27.a	16.932				16.932					
5	VA	5	28.a	898				898					
5	VE	6	28.a	2.206			2.206						
5	VA	7	29.a	423				423					
5	VQ	8	29.a	12.638			12.638						
5	VA	9	31.a	10.677						10.677			
5	VQ	10	30.a	7.367			7.367						
5	AS	11	32.a	25.809			519	25.290					
5	VQ	13	02.a	12.166			12.166						
5	VE	14	10.a	1.459				1.459					
5	AS	15	11.a	41.640			14.497	22.338			4.805		
5	VA	16	15.a	901			901						
5	VQ	19	17.a	14.103				14.103					
5	AS	20	17.a	15.447				15.447					
5	VE	21	17.a	5.963			5.963						
5	VA	22		0									
5	VE	23	18.a	1.674				1.674					
5	AS	26		0									
5	AS	27		0									
5	P	28		0									
5	VA	29	26.a	419						419			
5	VA	30	23.a	14.805				6.932			7.873		
5	AS	31	04.a	10.773					10.773				
5	VQ	32	08.a	11.458					11.458				
5	AS	33	26.a	10.836					10.836				
5	AS	34	33.a	46.123					46.123				
5	VA	35		0					0				
5	VQ	36	10.a	4.917					4.917				
5	VQ	37	13.a	3.450					3.450				
5	AS	38	35.a	22.903					22.903				
5	VQ	39	36.a	5.629					5.629				
5	CS	40		0									
5	VQ	41	36.a	9.260			5.527		3.733				
5	VA	42	36.a	469					469				
5	VQ	43	24.a	22.650					22.650				
5	AS	44	24.a	65.361					65.361				
5	AS	45	20.a	29.566					29.566				
5	AS	46	15.a	18.209					18.209				
5	VA	47	26.a	730					730				
5	AS	48	27.a	12.706				12.706					
5	VA	50		0									
5	AS	51	17.a	6.253				6.253					
5	VQ	52	10.a	3.400					3.400				
5	VQ	53	36.a	1.170					1.170				
5	VQ	54	21.a	2.894					2.894				
5	VQ	55	30.a	2.297					2.297				
5	VQ	56	30.a	1.000					1.000				
TOT. Parziale				521.388	0	521.388	75.105	154.942	267.568	11.096	12.678	12,0	43.449

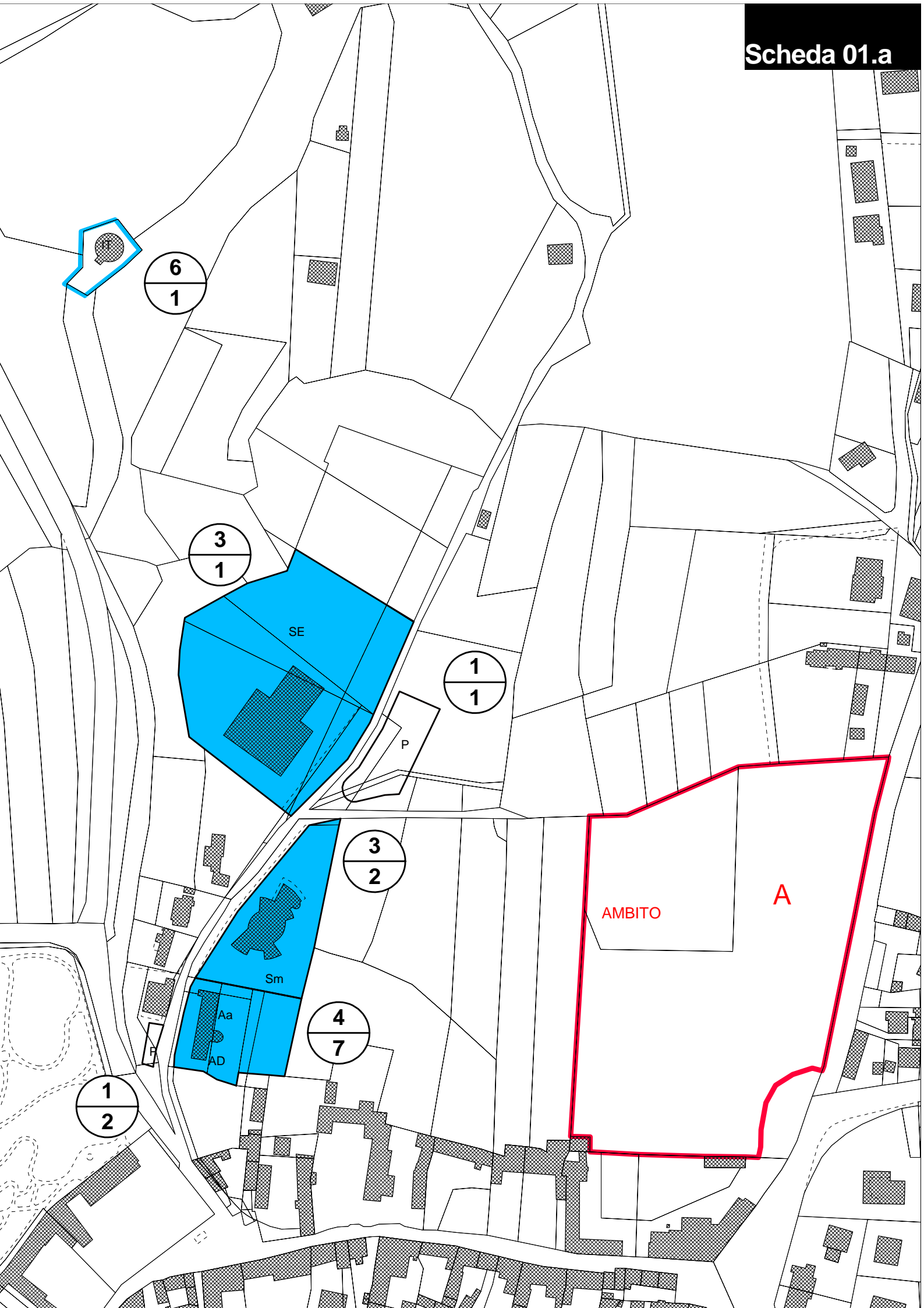
COMUNE DI TAVAGNACCO
Verifica degli standard

abitanti teorici previsti: (classe 3 da 10000 a 20000 abitanti)
 area territoriale D: (Comuni di pianura)
 dotazione richiesta minima: 23,50 mq/ab

Comune di Tavagnacco: abitanti insediabili NUOVO PIANO:	Attrezzature e servizi minimi di legge (mq/ab)	quantità minime di legge per 17576 abitanti (mq)	Superfici standard urbanistici previsti dal Piano (mq)
17.576,00	23,50	413.036	777.786
Sp	Attrezzature per la viabilità ed i trasporti (mq/ab) 3,50	61.516	86.045
Sc	Attrezzature per il culto, la vita associativa e la cultura (mq/ab) 2,50	43.940	57.278
Si	Attrezzature per l'istruzione 3,50	61.516	72.259
Sa	Attrezzature per l'assistenza e la sanità 2,00	35.152	40.816
Sv	Attrezzature per il verde, lo sport e gli spettacoli all'aperto 12,00	210.912	521.388
	TOTALI 23,50	TOTALI 413.036	TOTALI 777.786

Aree per servizi ed attrezzature collettive vigenti


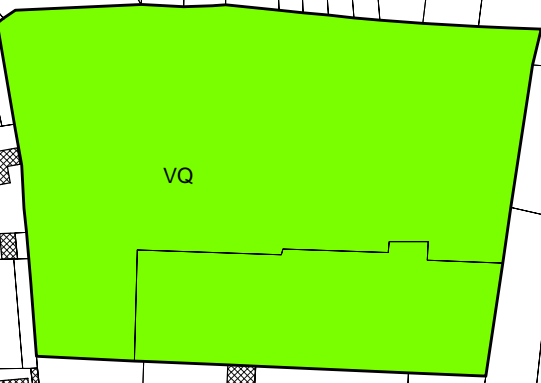
Schede analitiche delle aree



2
2



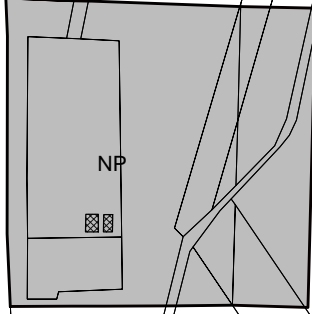
5
13



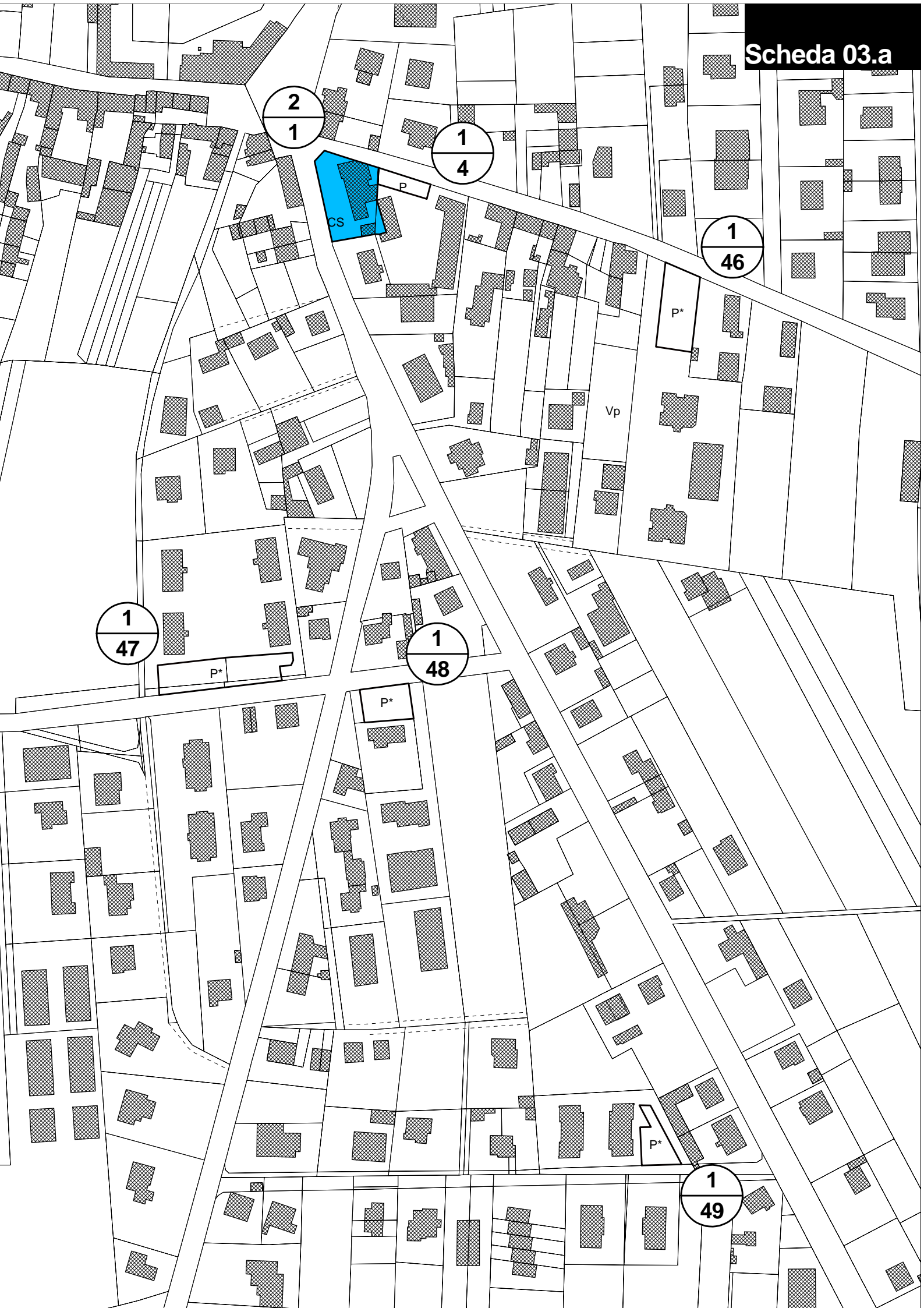
Vp*

Vp

P



4
1



2
1

1
4

1
46

1
47

1
48

1
49



6
3

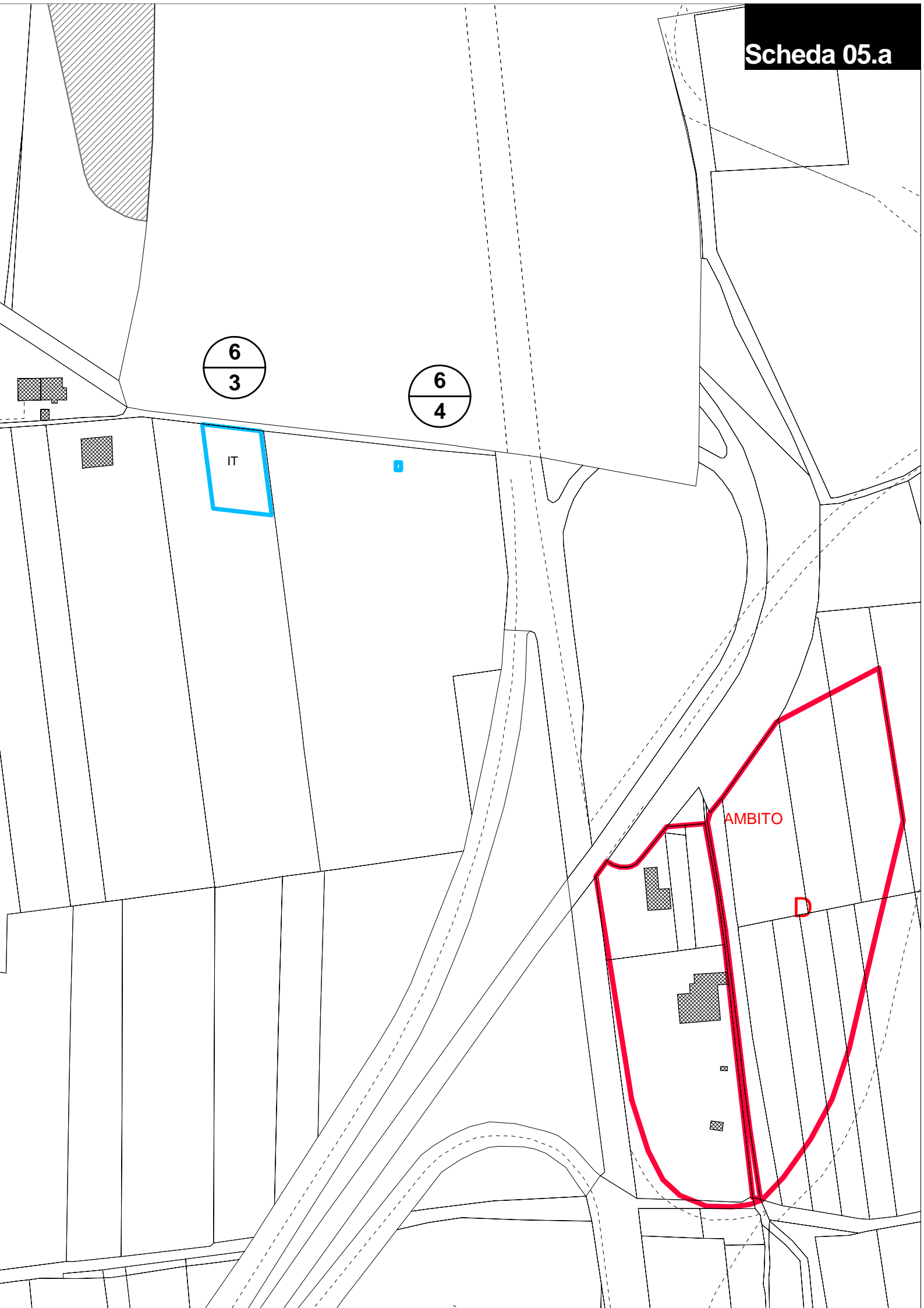
6
4

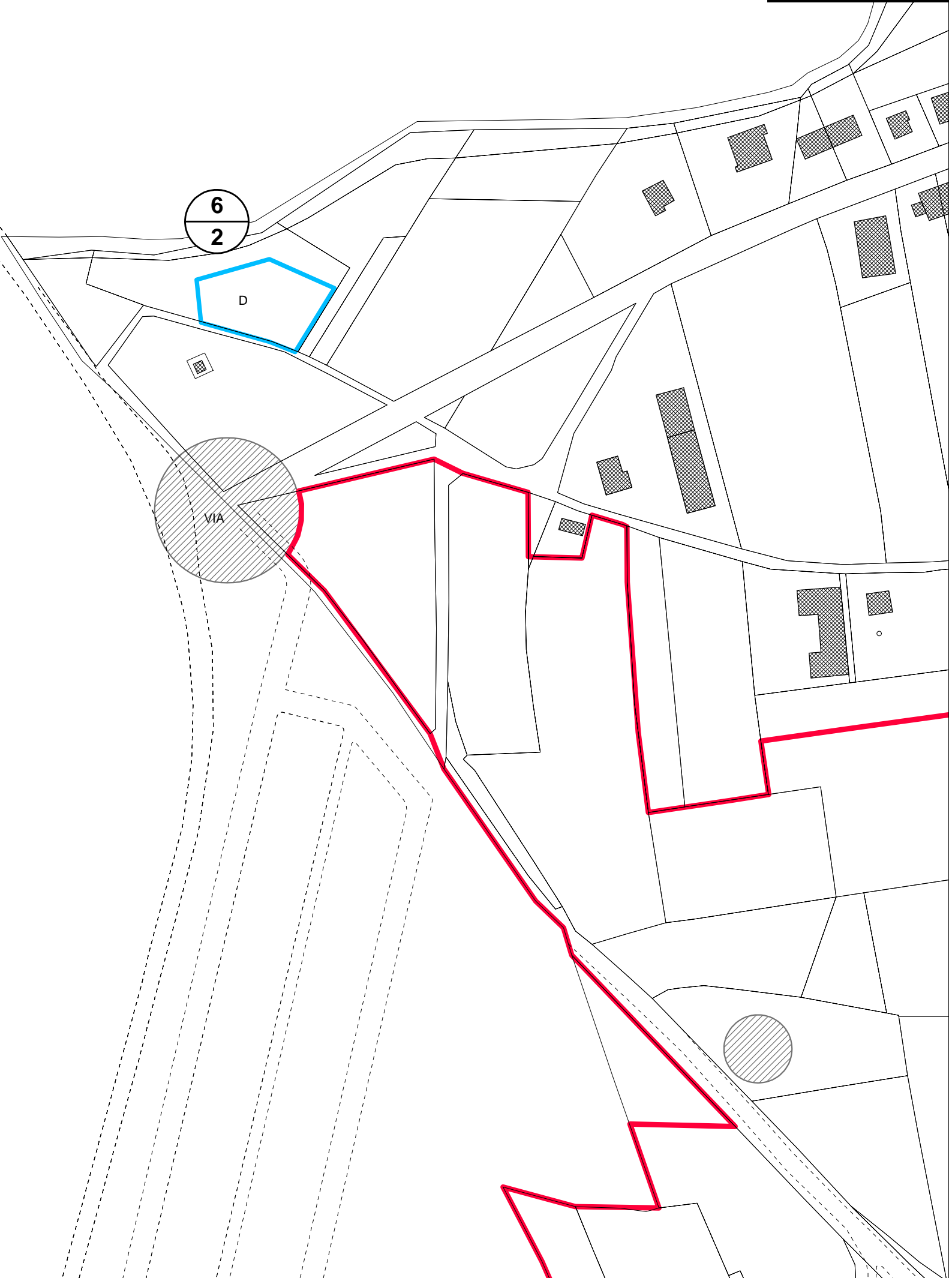
IT

0

AMBITO

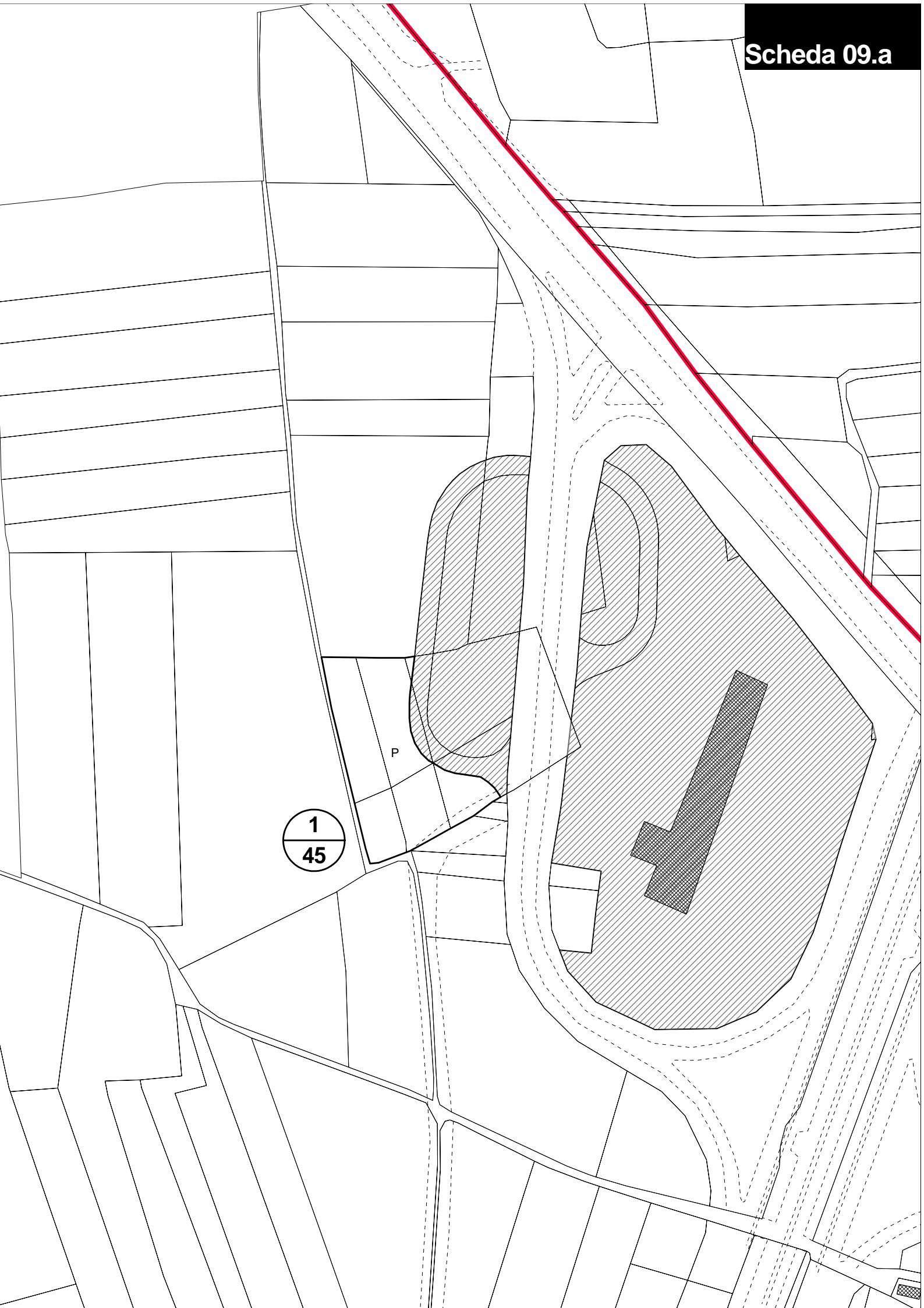
D





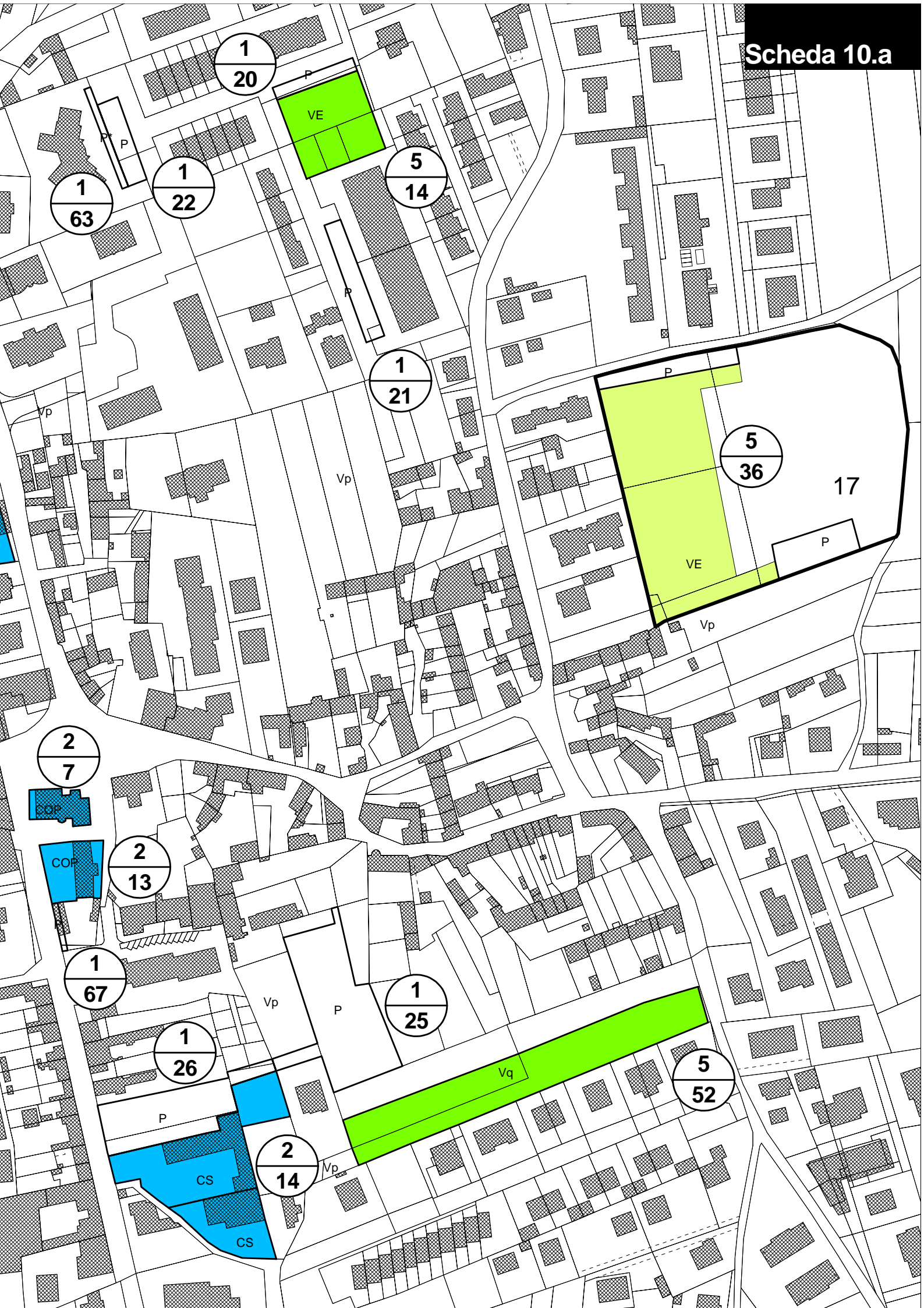






1
45

P



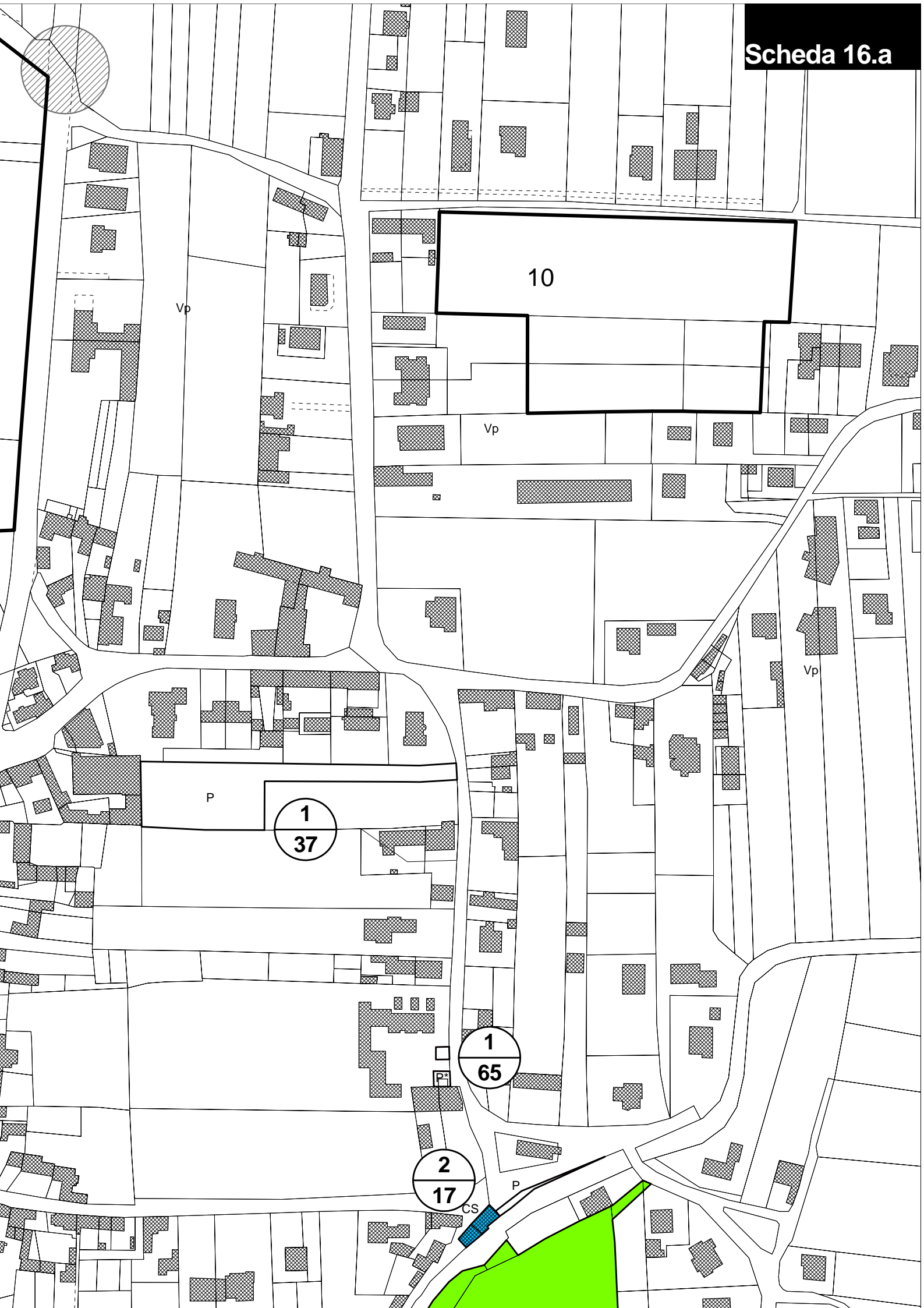






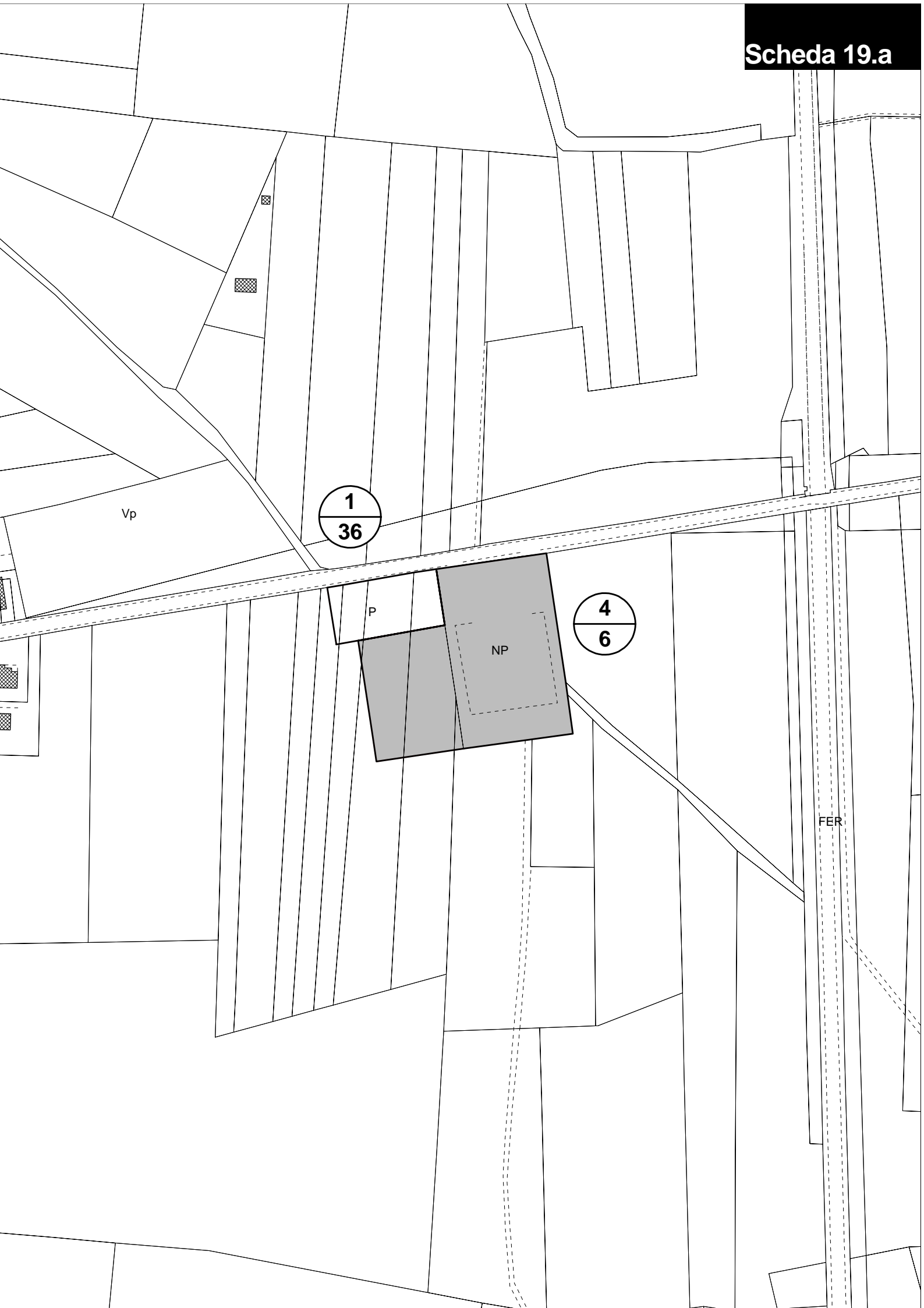




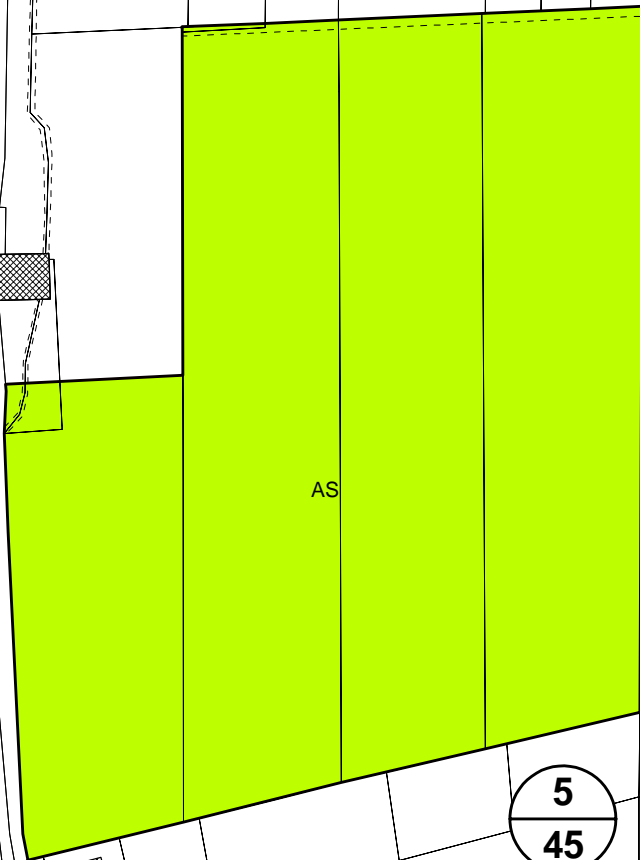






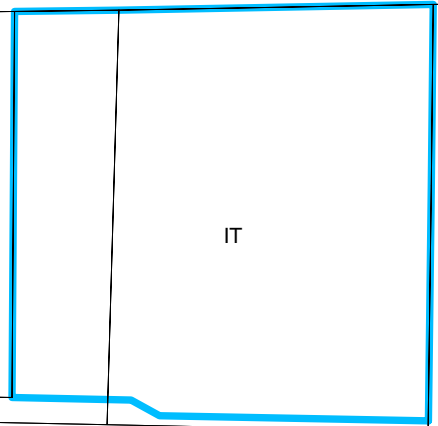


Vp*



AS

5
45



IT

6
4





1
66

P*

P*

AMBITO

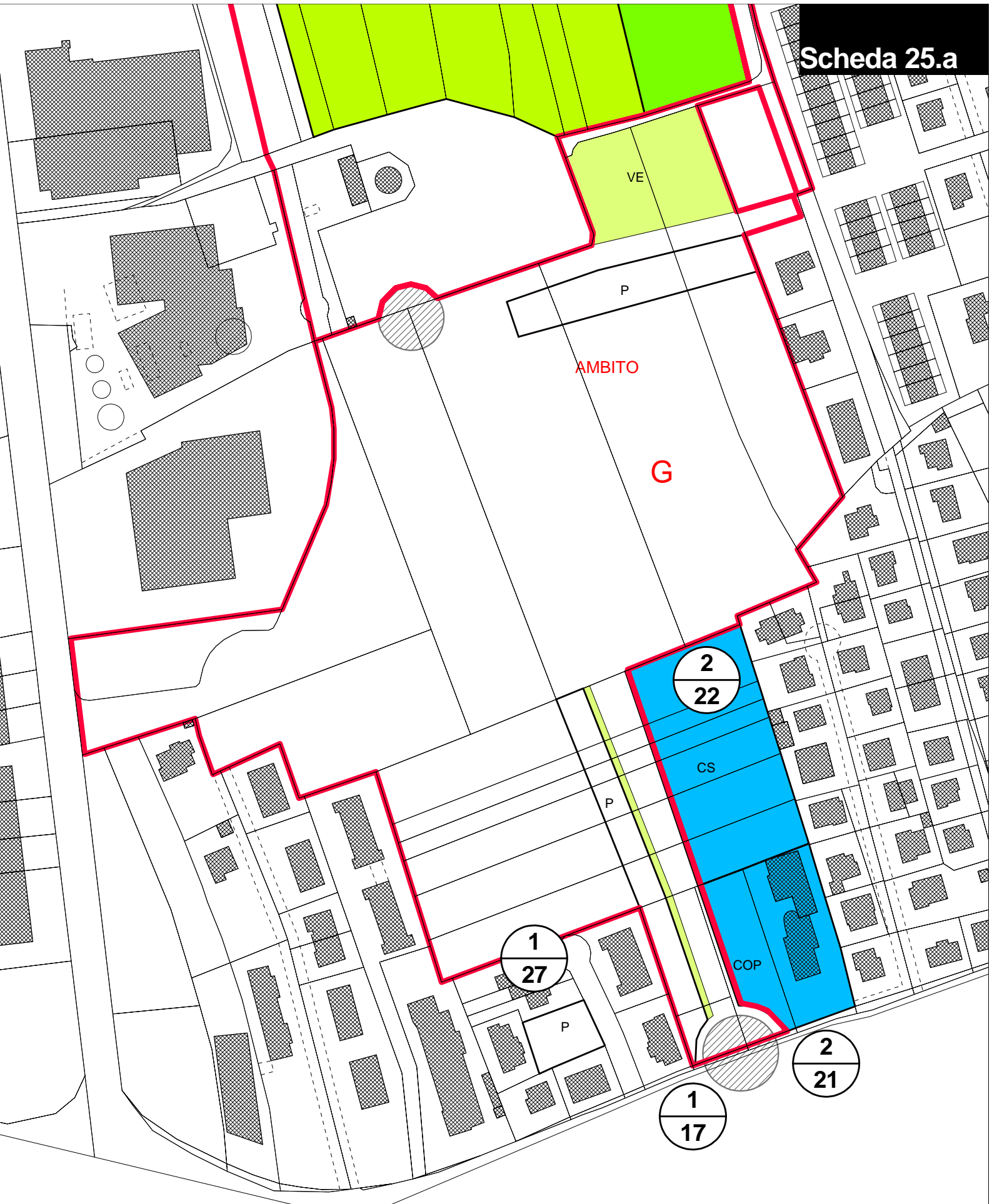
L

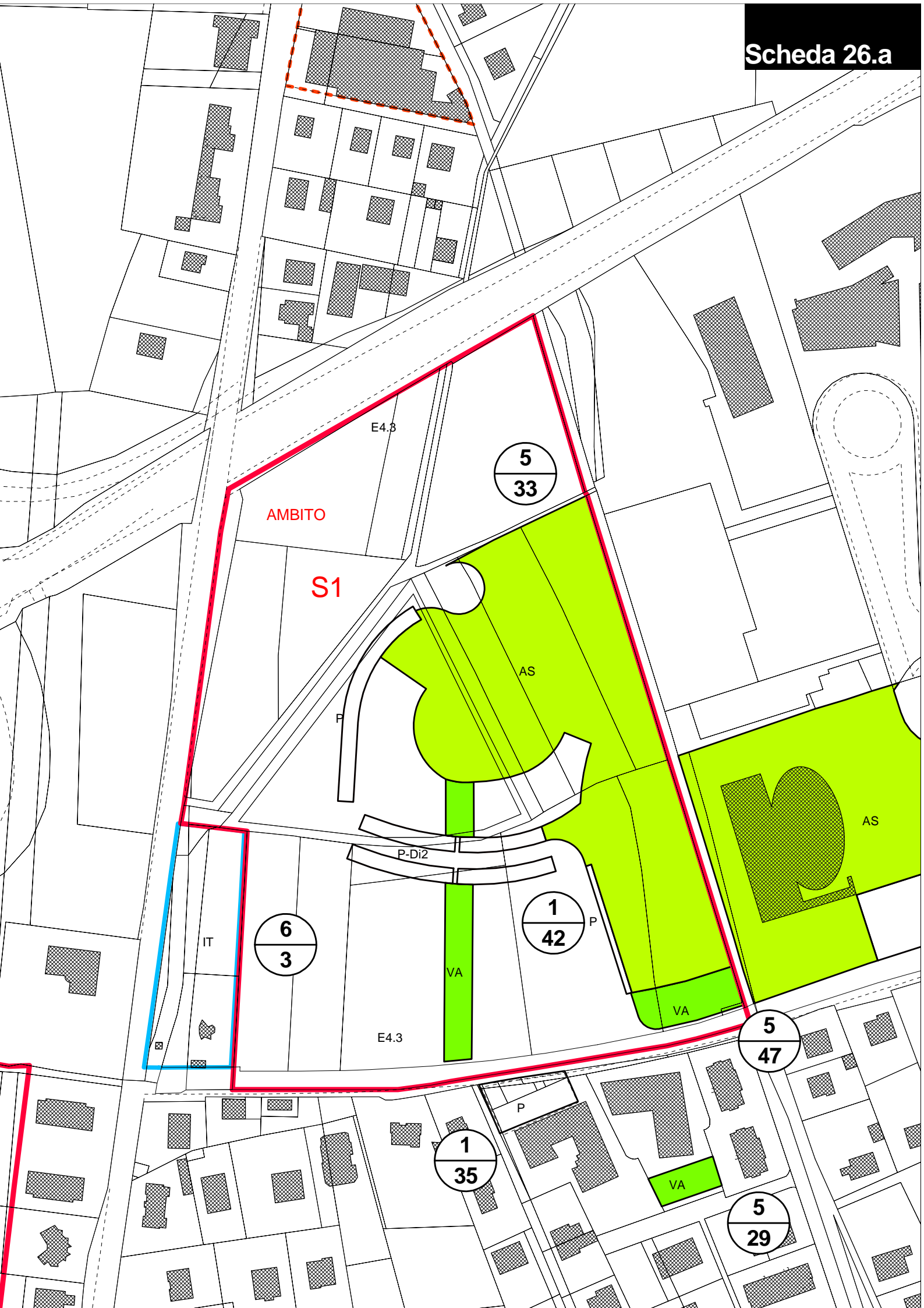
P

VIA



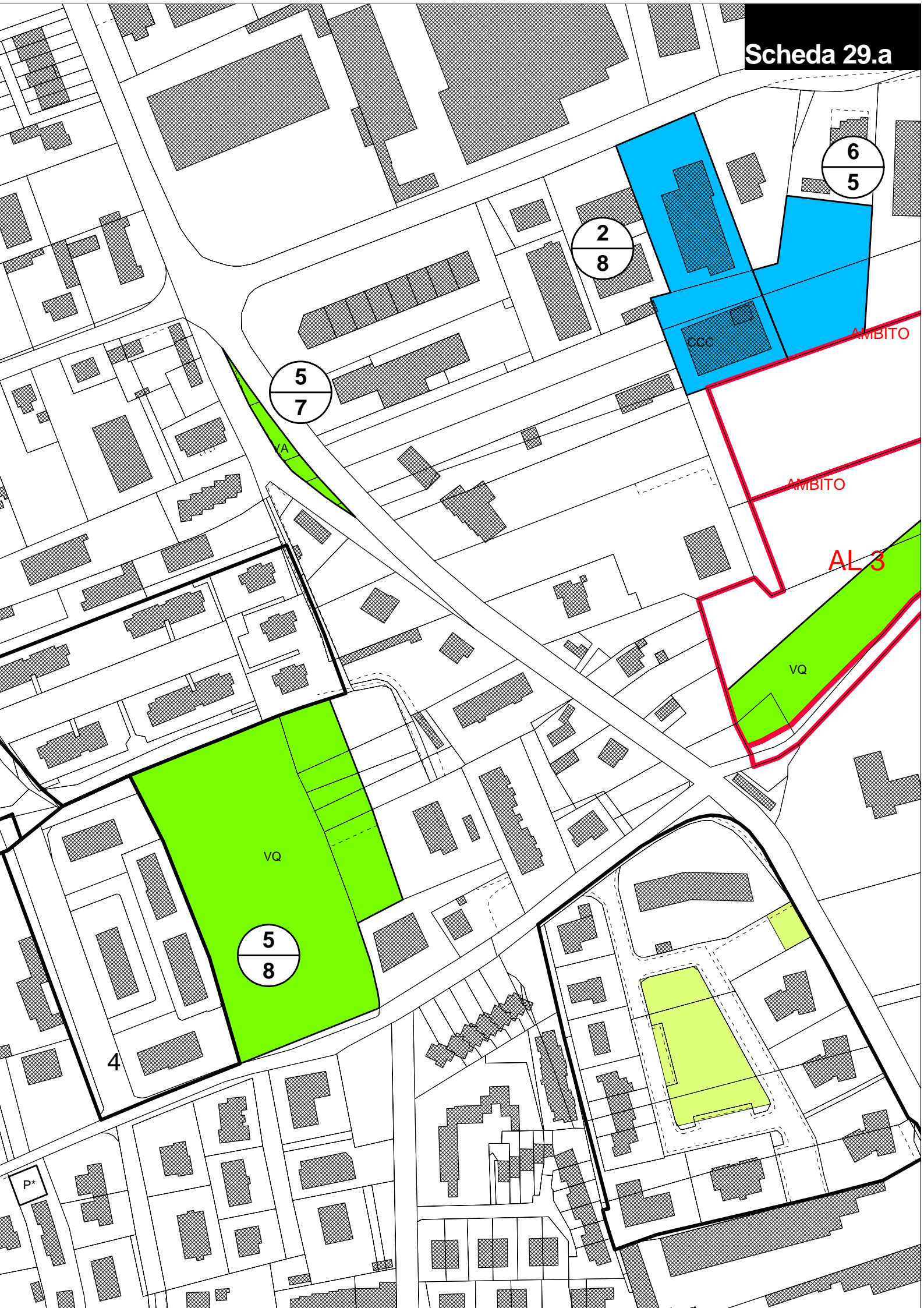


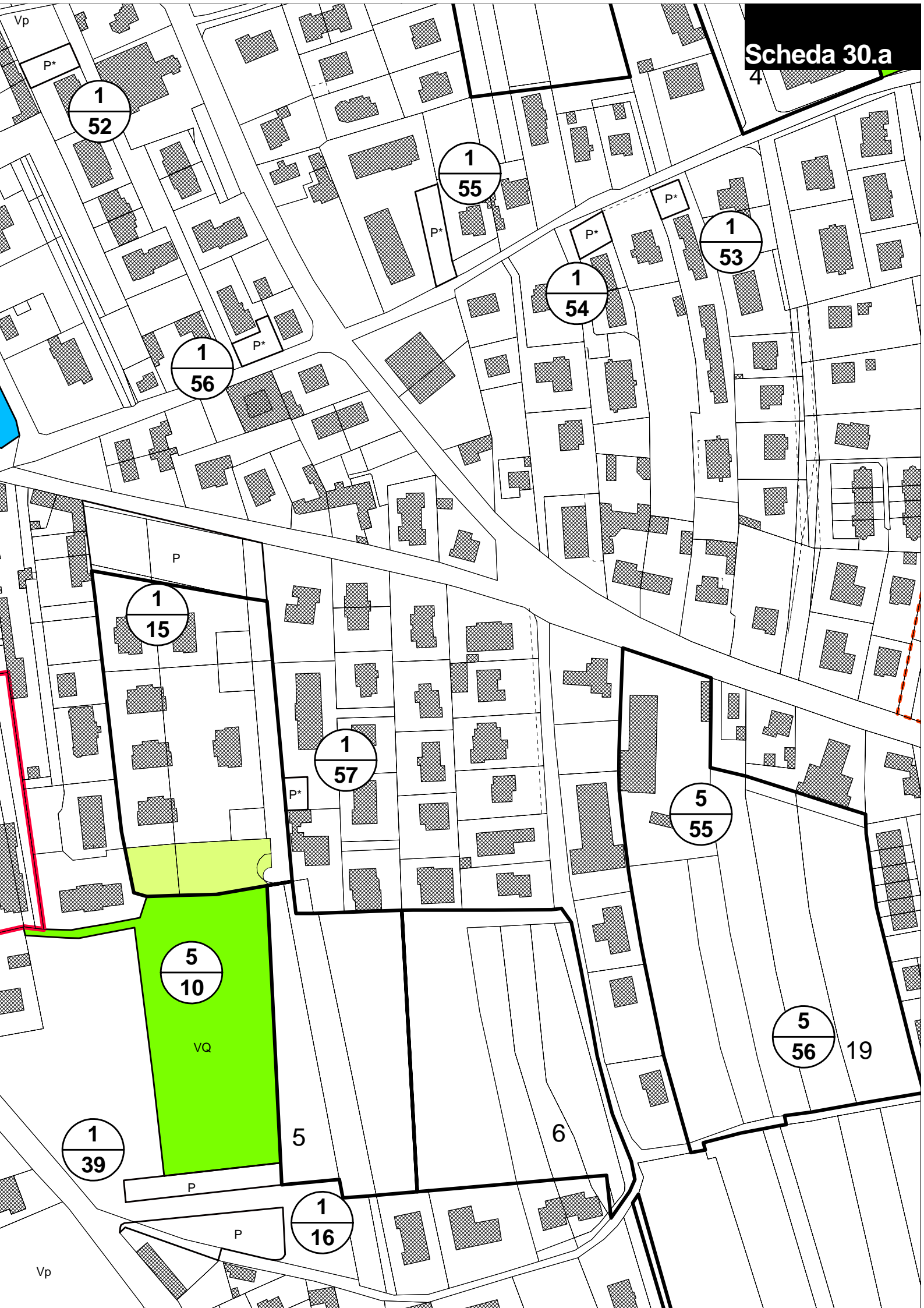






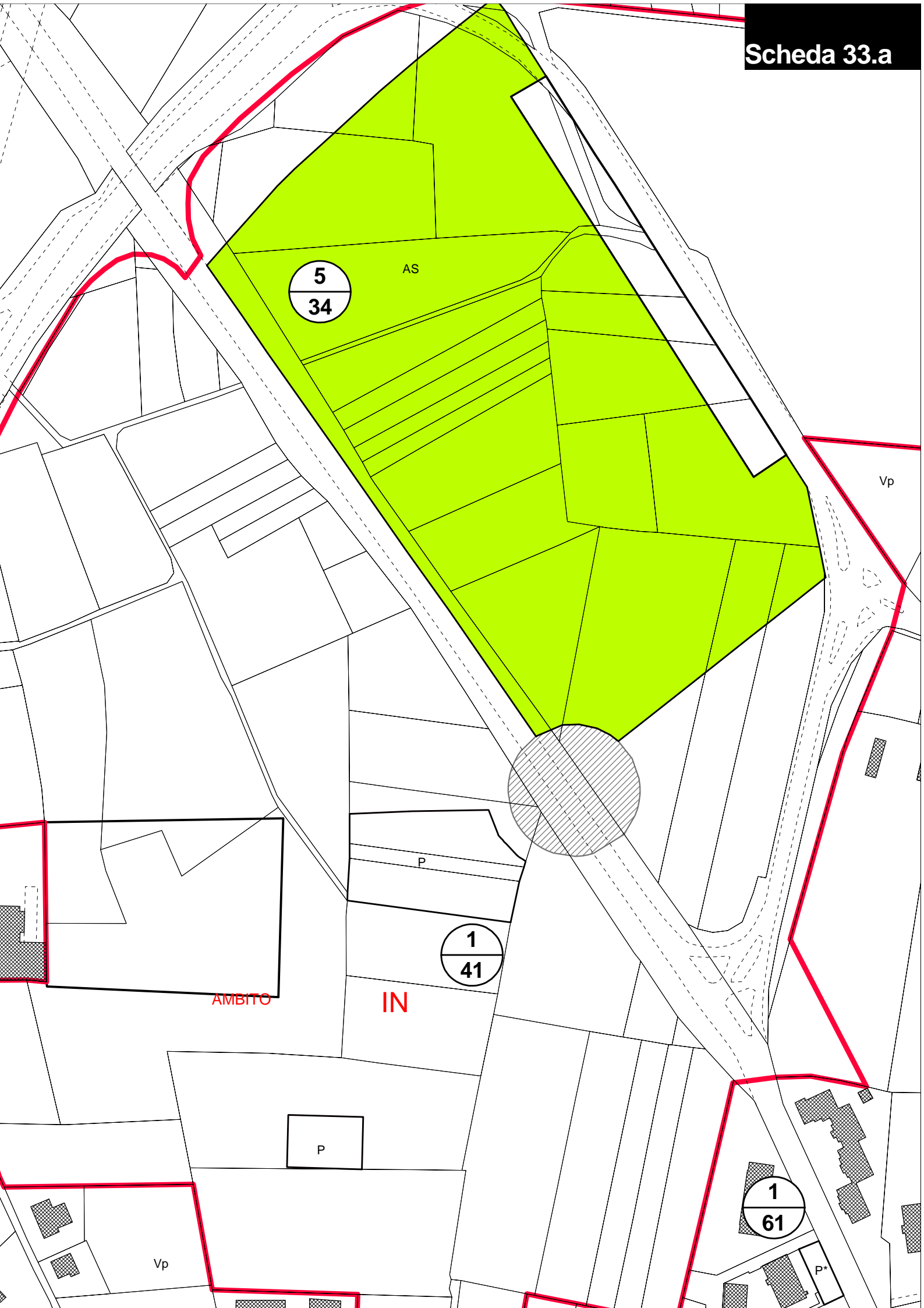












1
62

P*

Vp

NP

4
3



