

COMUNE DI TAVAGNACCO



PRGC

Piano Regolatore Generale Comunale
variante 13

Allegato Ac alla Relazione

**Riedizione grafica ed
aggiornamento del PRGC**

Schede di comparazione

Estratto di piano regolatore vigente
Aggiornamenti

– sf.xx
– a.xx



Scheda 01

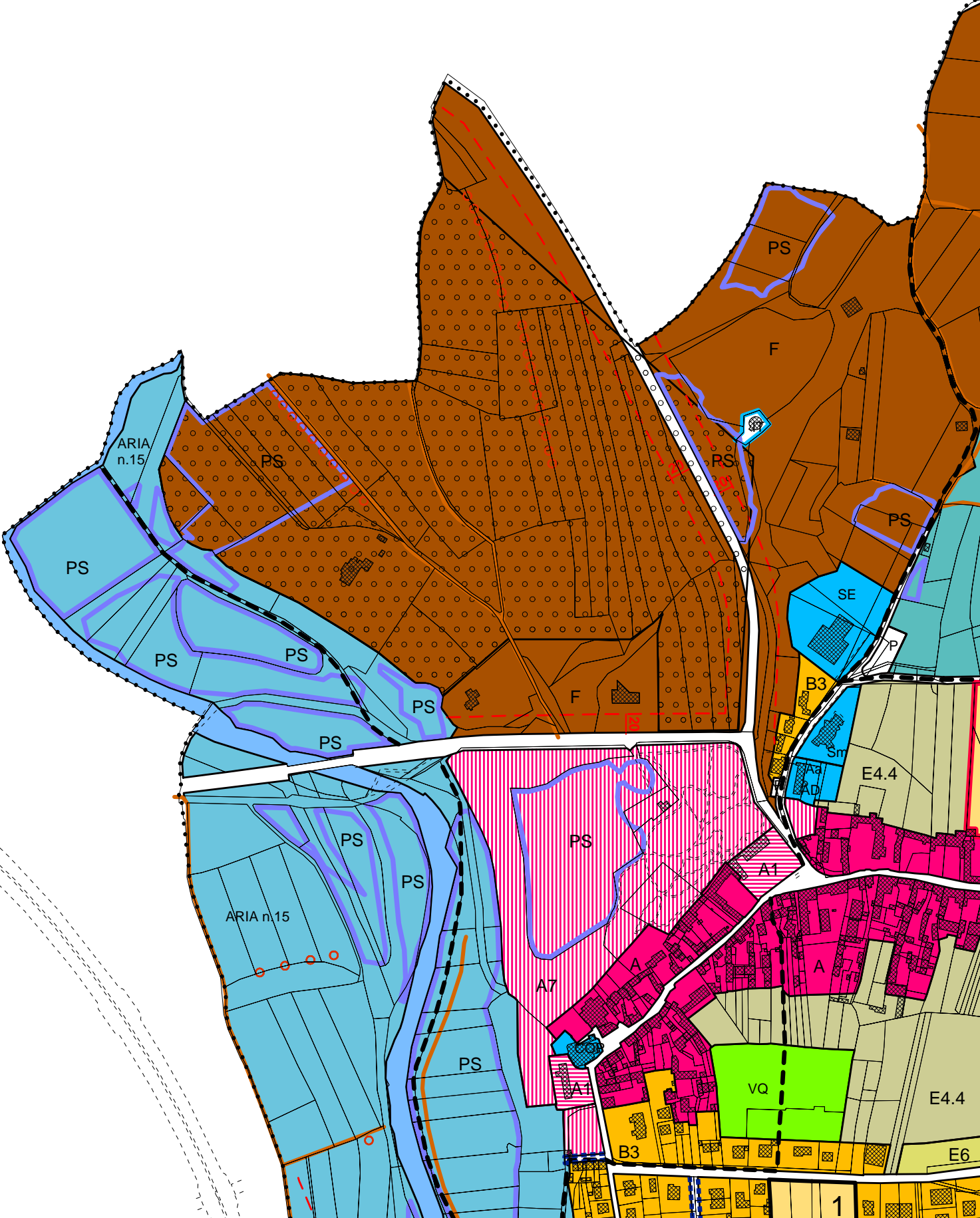
sf.01 Estratto stato di fatto di piano regolatore vigente

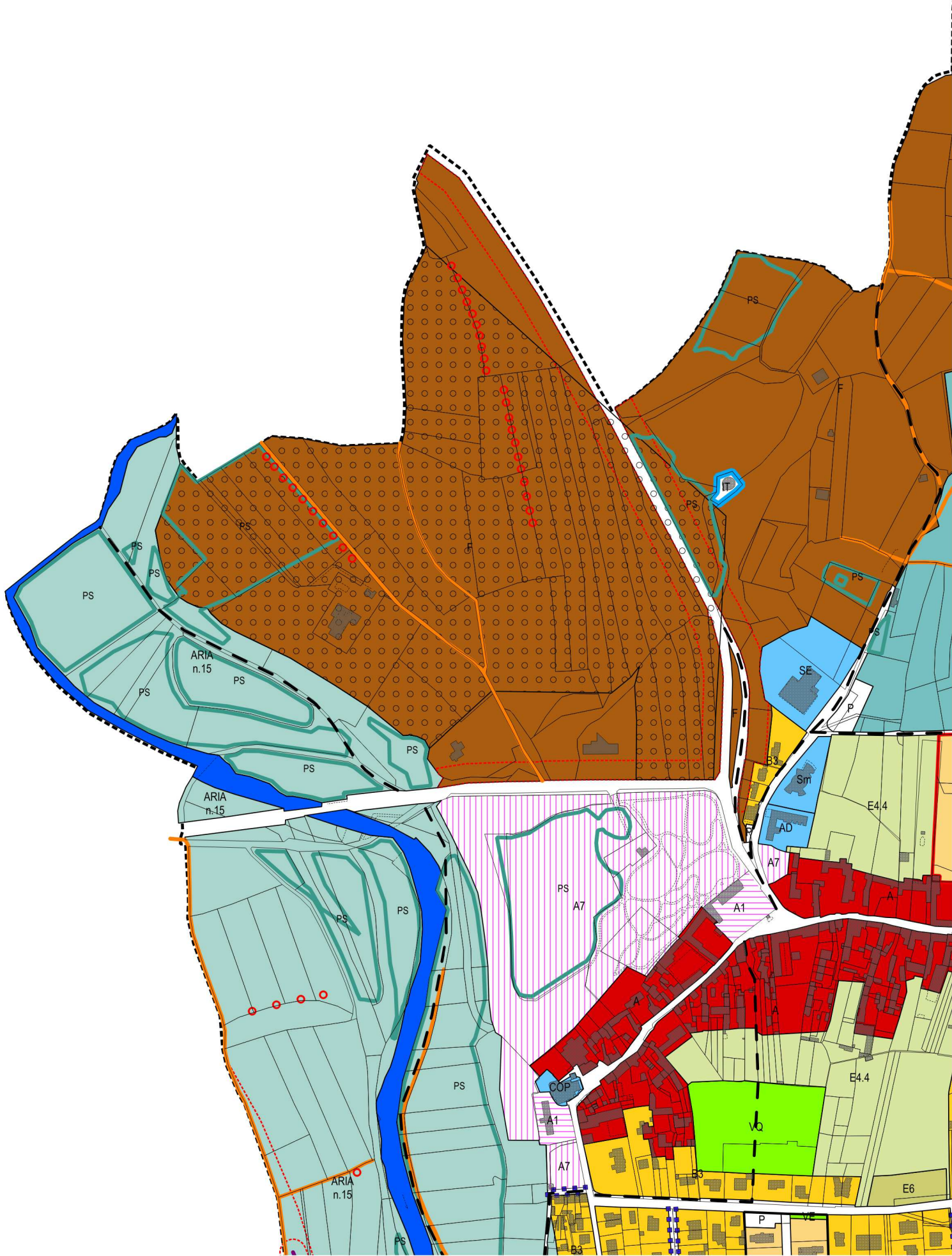
a.01 Estratto stato di fatto di su nuova base catastale

Aggiornamenti: riconoscimenti; rettifiche errori materiali

- Via dell'Asilo (riconoscimento viabilità)
- Via Percoto (riconoscimento pista ciclabile)
- Via Matteotti (riconoscimento viabilità)
- Via Trieste (riconoscimento viabilità)

COMUNE di
TRICESIMO





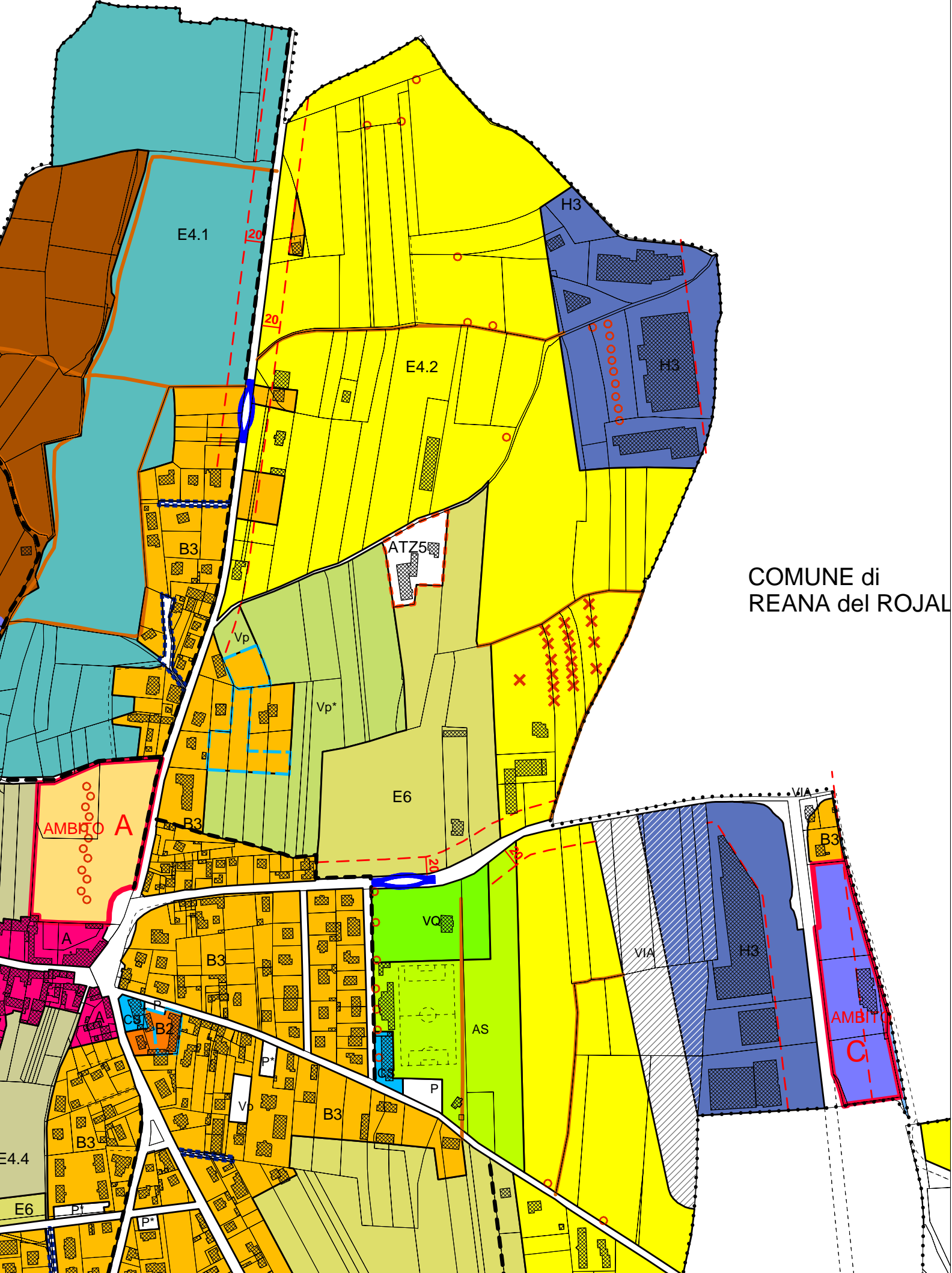
Scheda 02

sf.02 Estratto stato di fatto di piano regolatore vigente

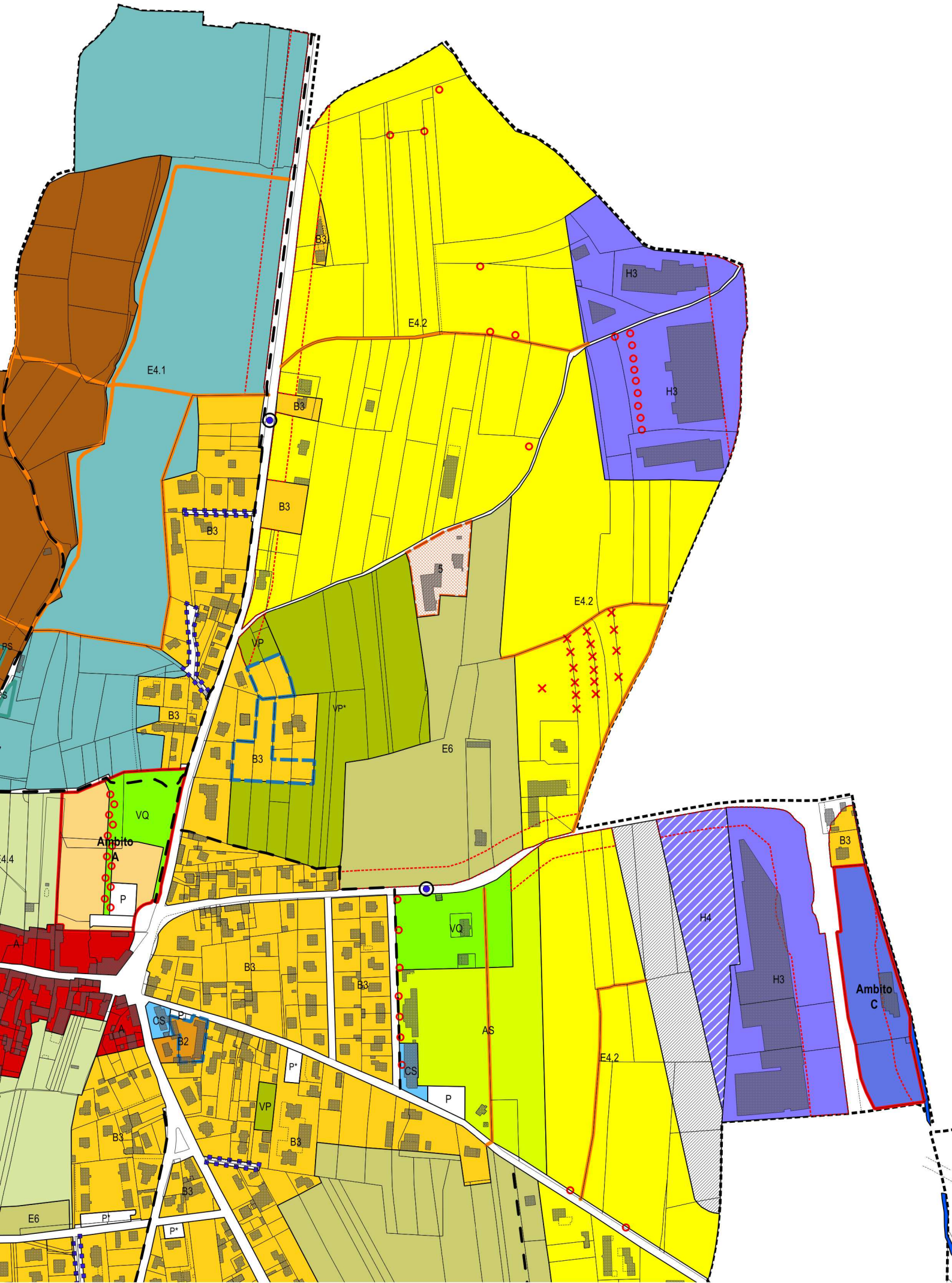
a.02 Estratto stato di fatto di su nuova base catastale

Aggiornamenti: riconoscimenti; rettifiche errori materiali

- Via Tarcento (rettifica errore materiale)
- Via Tricesimo (riconoscimento pista ciclabile)
- Via Reana (riconoscimento viabilità)
- Via Trieste (riconoscimento viabilità)
- Via Madonnina (riconoscimento viabilità)
- Via L. da Vinci (riconoscimento pista ciclabile)
- Ambito A (riconoscimento P parcheggi e VQ Verde di Quartiere)
P = 1.020,62 mq.
VQ = 7.027,47 mq.



COMUNE di
REANA del ROJALE

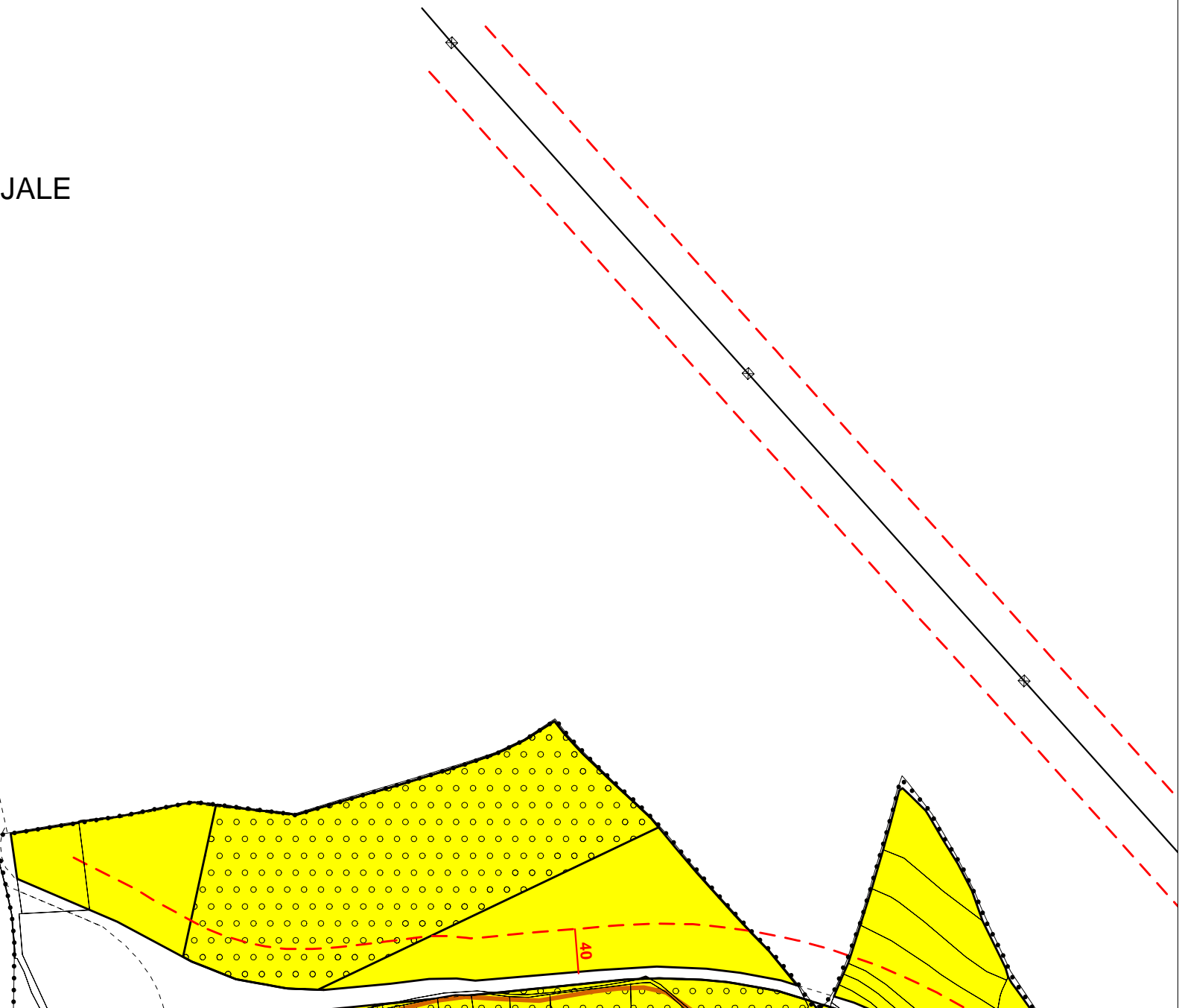


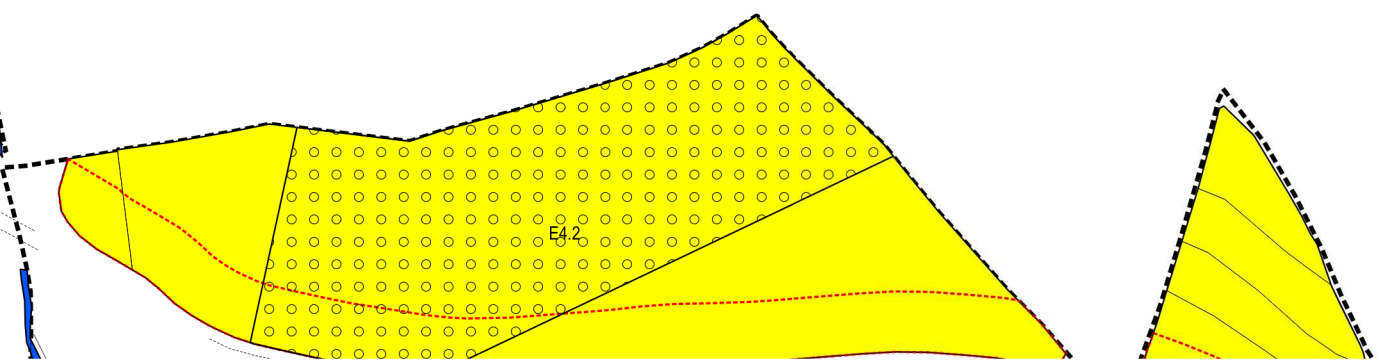
Scheda 03

sf.03 Estratto stato di fatto di piano regolatore vigente

a.03 Estratto stato di fatto di su nuova base catastale

JALE





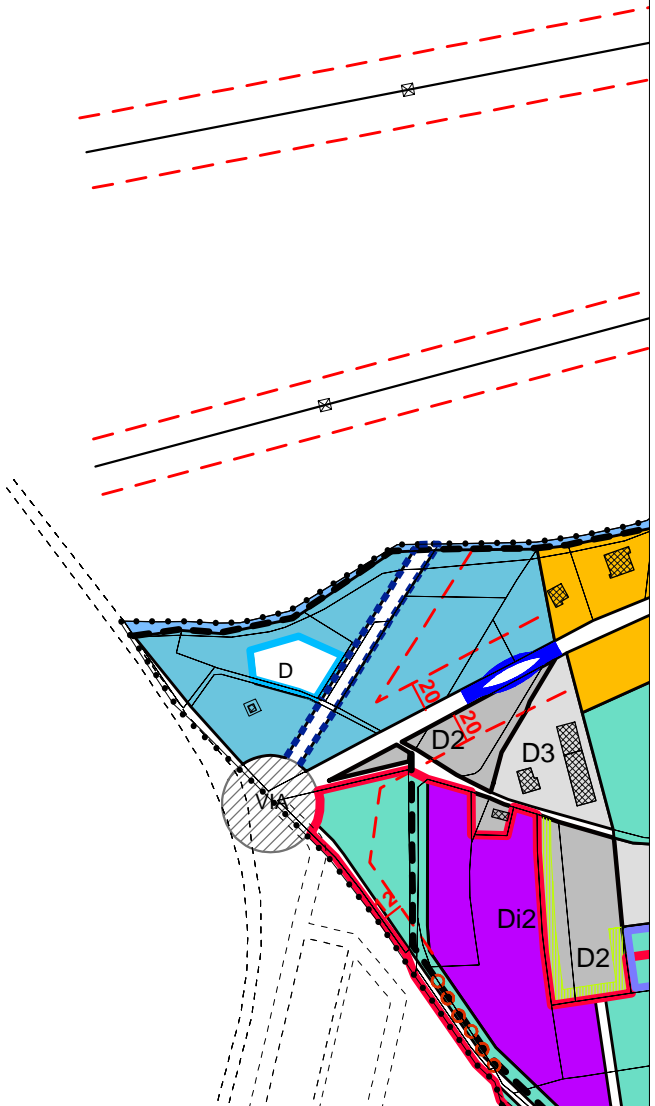
Scheda 04

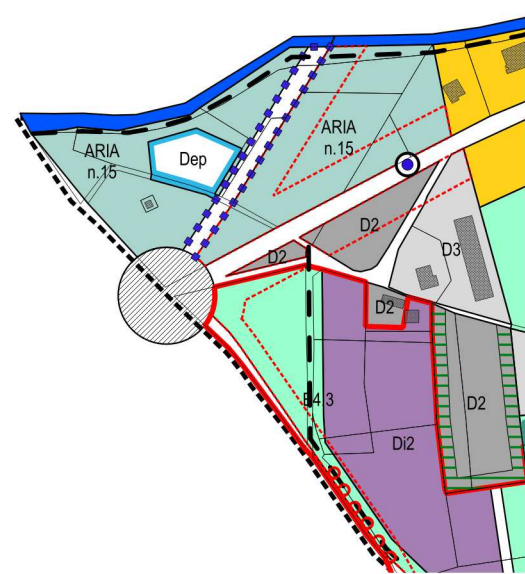
sf.04 Estratto stato di fatto di piano regolatore vigente

a.04 Estratto stato di fatto di su nuova base catastale

Aggiornamenti: riconoscimenti; rettifiche errori materiali

- Via d'Azelio (riconoscimento viabilità)





Scheda 05

sf.05 Estratto stato di fatto di piano regolatore vigente

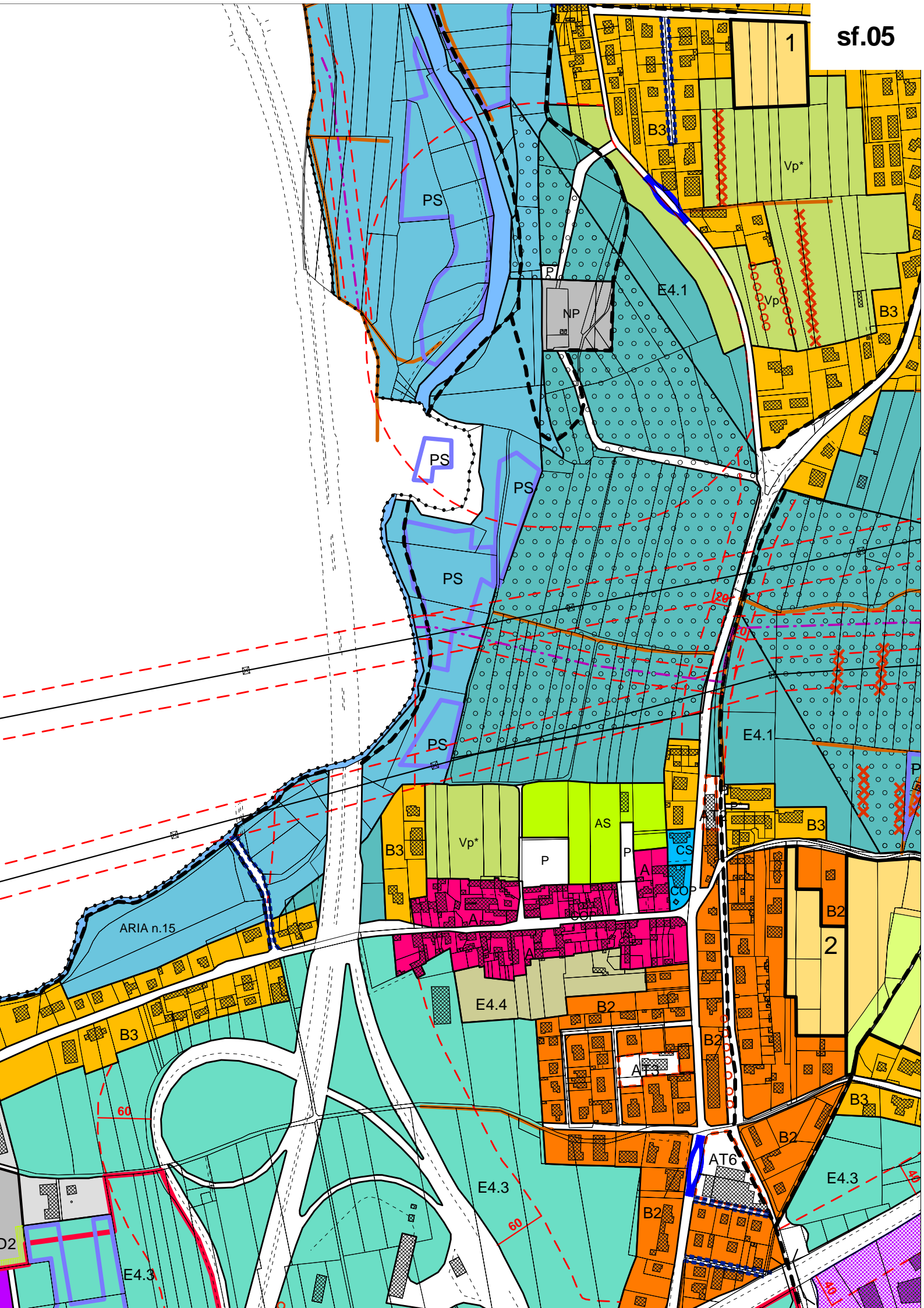
a.05 Estratto stato di fatto di su nuova base catastale

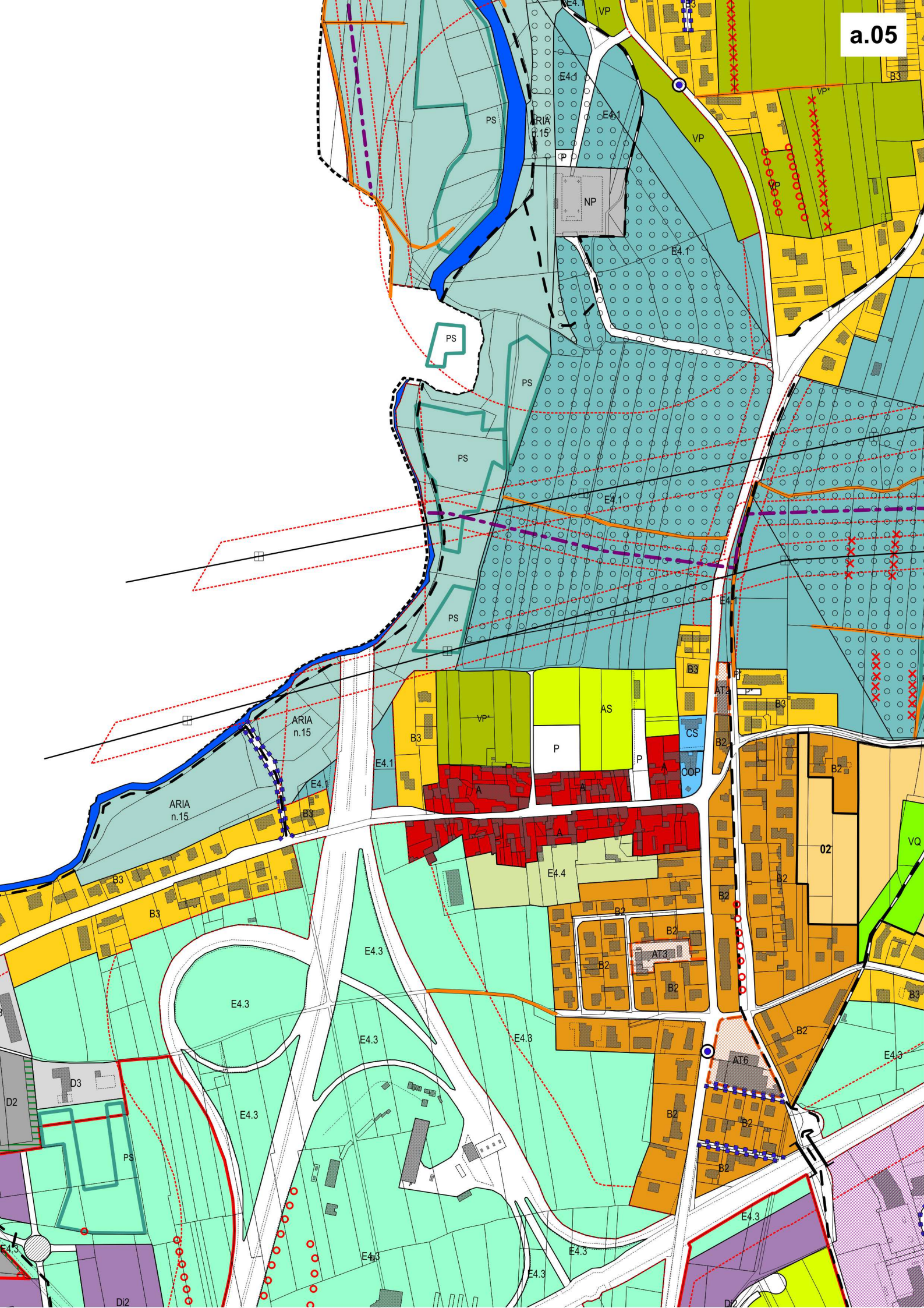
Aggiornamenti: riconoscimenti; rettifiche errori materiali

- Cimitero Tavagnacco (riconoscimento pista ciclabile)
- Via L. da Vinci (riconoscimento pista ciclabile)
- Via San Francesco (riconoscimento pista ciclabile)
- Via Pascoli (riconoscimento viabilità)
- Via Collodi (riconoscimento viabilità)
- Via Vittorio Veneto (rettifica errore materiale)
- Ambito 1 (riconoscimento P parcheggi, VQ Verde di Quartiere e viabilità)

P = 565,25 mq.

VQ = 188,91 mq.





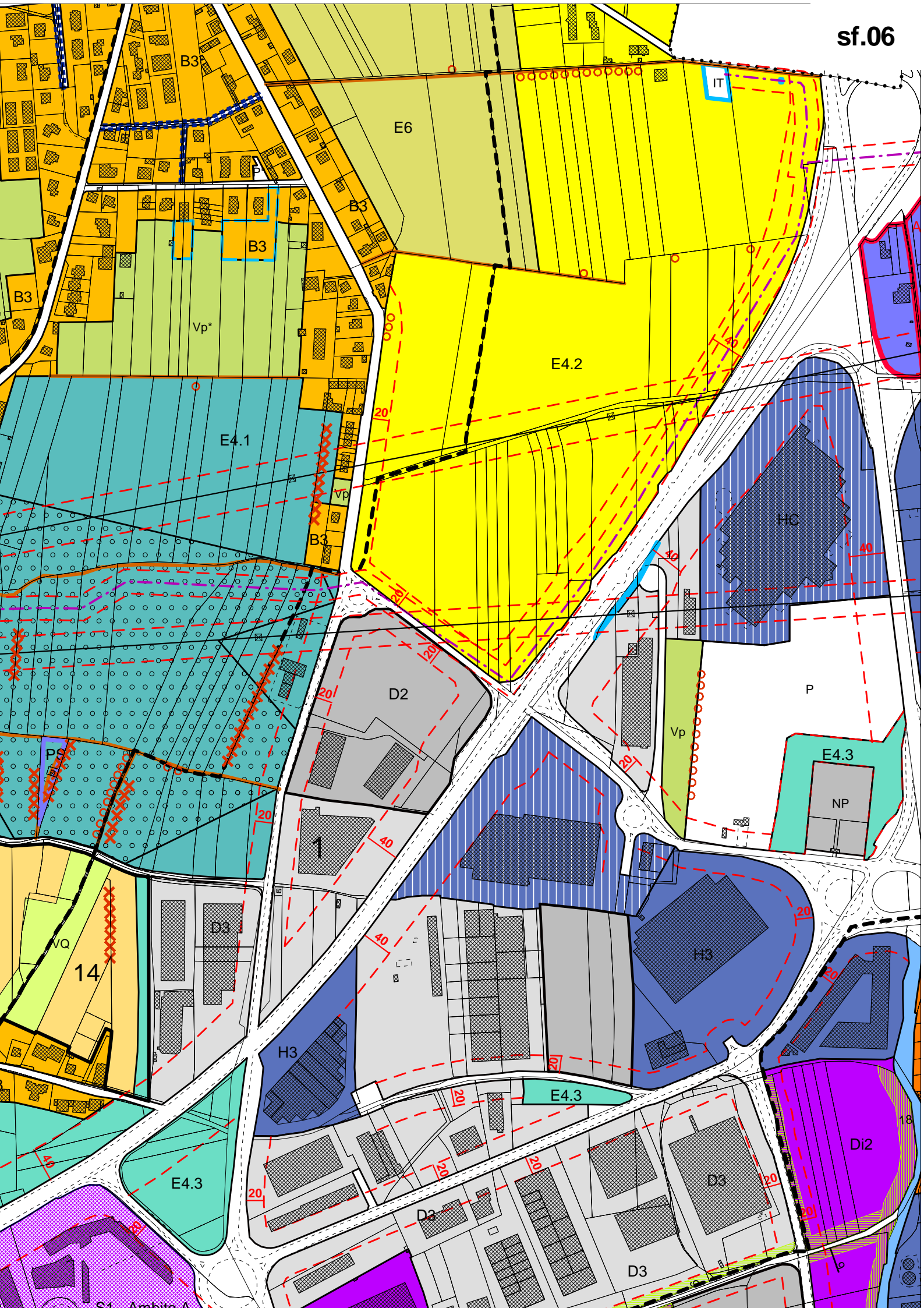
Scheda 06

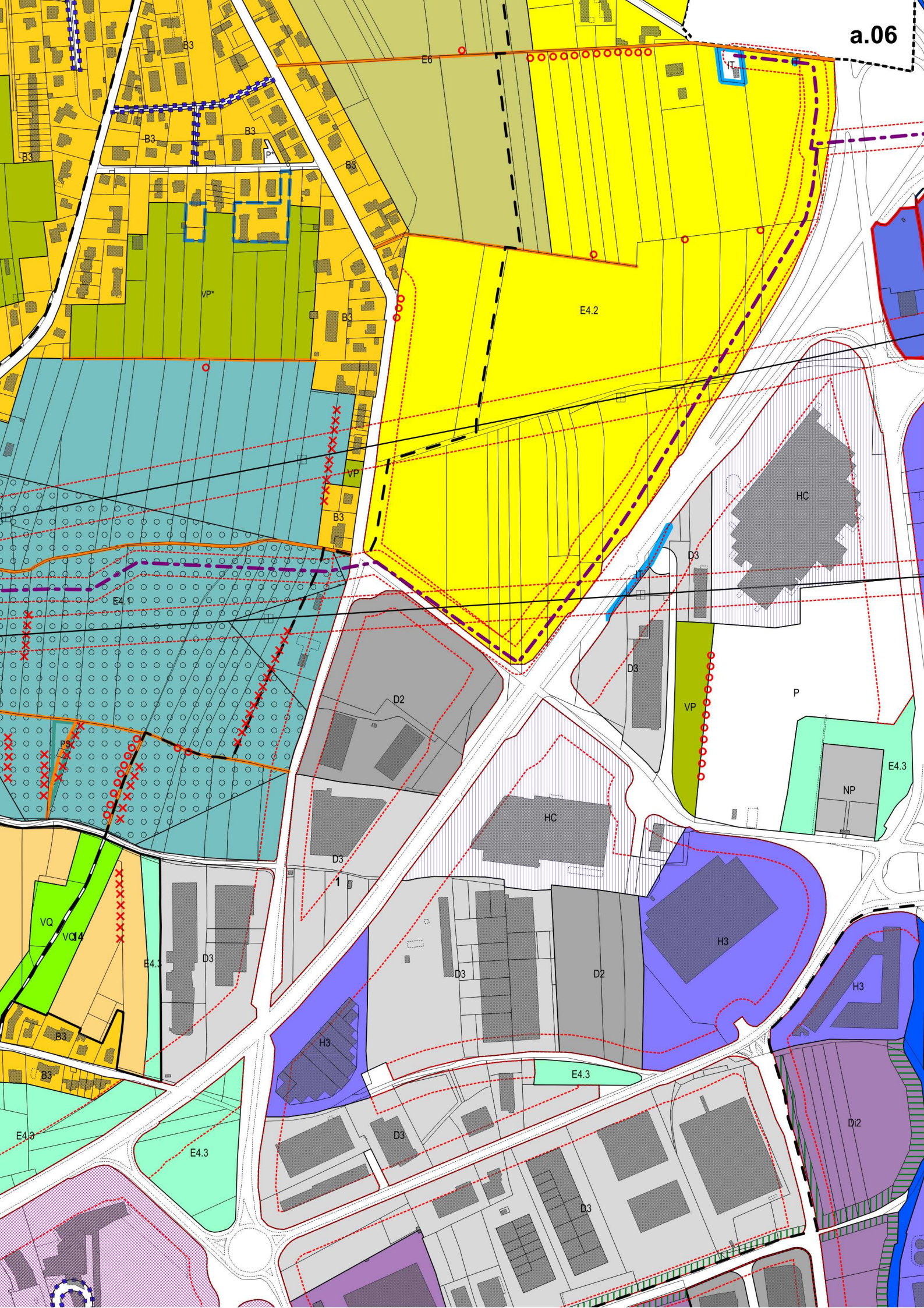
sf.06 Estratto stato di fatto di piano regolatore vigente

a.06 Estratto stato di fatto di su nuova base catastale

Aggiornamenti: riconoscimenti; rettifiche errori materiali

- Via L. da Vinci (riconoscimento pista ciclabile)
- Viabilità privata su via Trieste (rettifica errore materiale)
- Viale Venezia (rettifica errore materiale)
- Via Pascoli (riconoscimento viabilità)
- Via Marconi (riconoscimento viabilità)
- Via Brunelleschi (riconoscimento viabilità)





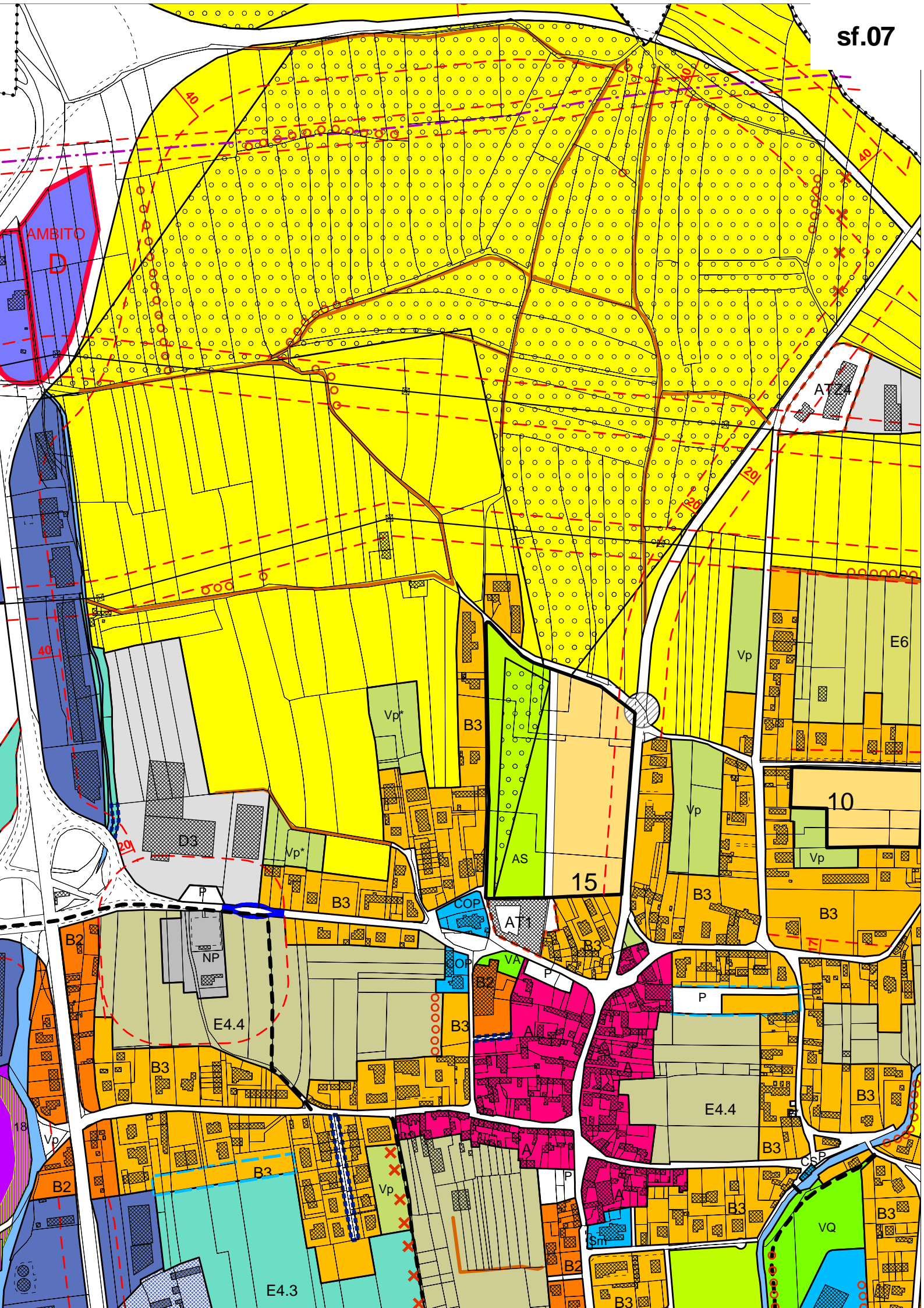
Scheda 07

sf.07 Estratto stato di fatto di piano regolatore vigente

a.07 Estratto stato di fatto di su nuova base catastale

Aggiornamenti: riconoscimenti; rettifiche errori materiali

- S.P. n. 15 di Faedis (riconoscimento viabilità)
- Svincolo verso Via della Chiesa (riconoscimento viabilità)
- Via Piave (riconoscimento viabilità)
- Via della Chiesa (rettifica errore materiale)
- Via del Cornappo (riconoscimento viabilità)
- Via Moncenisio (riconoscimento viabilità)
- Via Sempione (riconoscimento viabilità)
- Via Perinot (riconoscimento viabilità e P parcheggio)
P = 230,73 mq.
- Ambito 10 (riconoscimento P parcheggio)
P = 924,06 mq.
- COP Edifici per il culto (riconoscimento P parcheggio, VA verde di arredo)
VA = 683,14 mq.
P = 229,28 mq.
COP = 1.122,41 mq.
- Area Binutti (riconoscimento viabilità, pista ciclabile, P parcheggi, VQ verde di quartiere; Sm scuola materna)
P = 1.060,46 mq.
VQ = 12.835,13 mq.
Sm = 5.629,90 mq.



AMBITO
D

A7.4

E6

10

15

18

B3

Vp*

B3

AS

Vp

B3

10

B2

NP

E4.4

COP

Vp

P

E4.4

B3

B3

Vp

B2

B3

E4.3

Vp

A7

B2

B3

B3

VQ

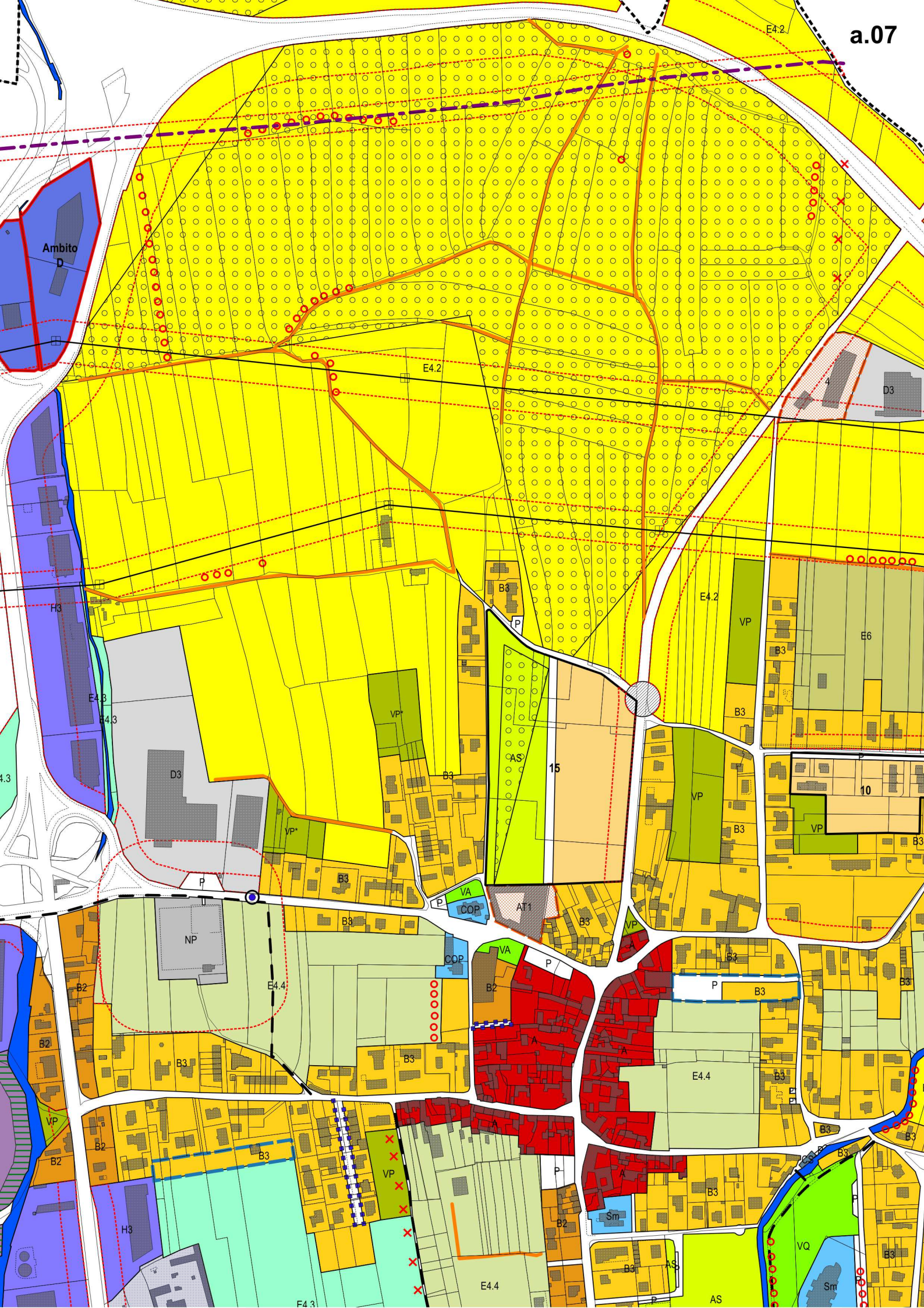
B3

B3

CSP

CSP

B3



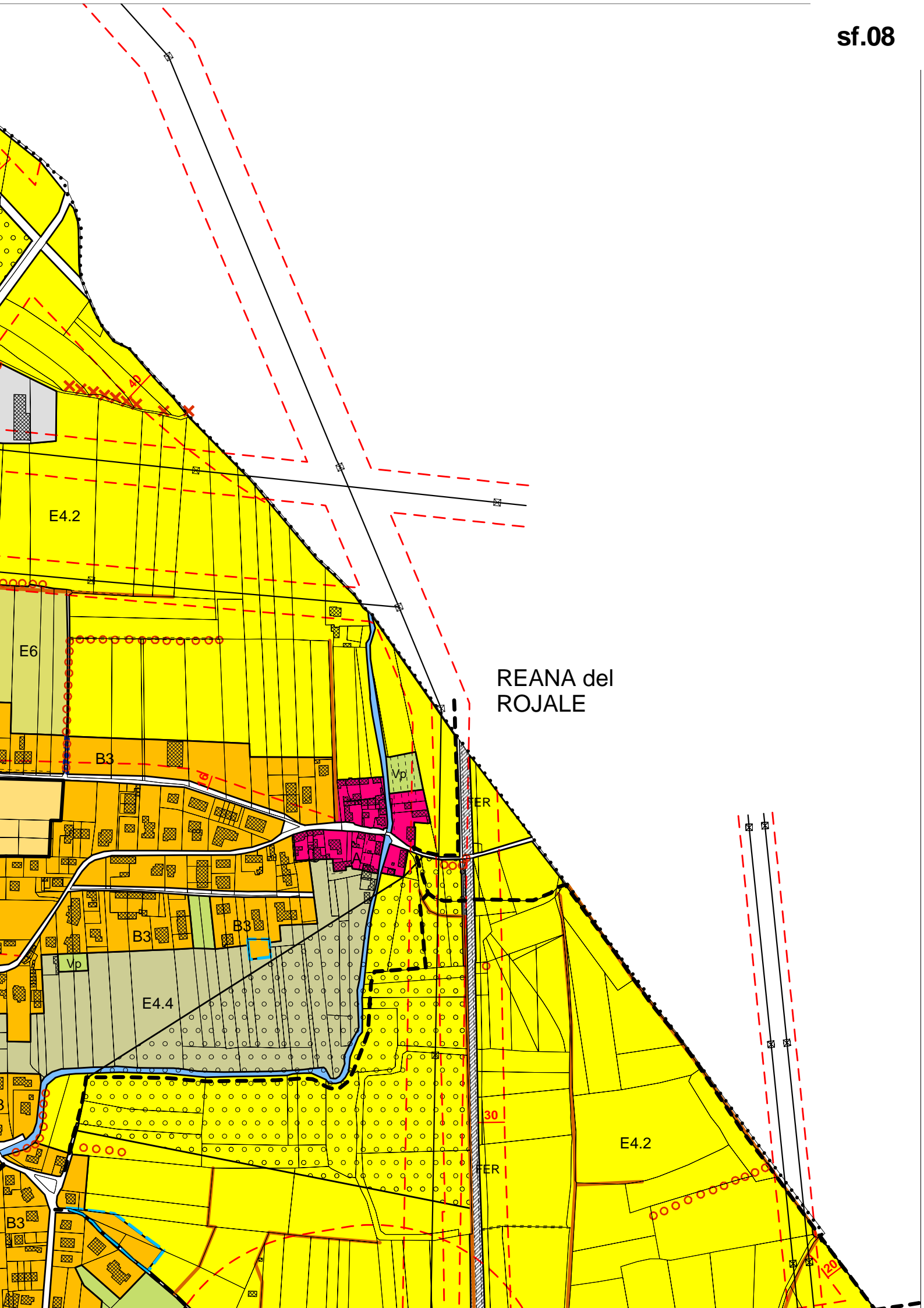
Scheda 08

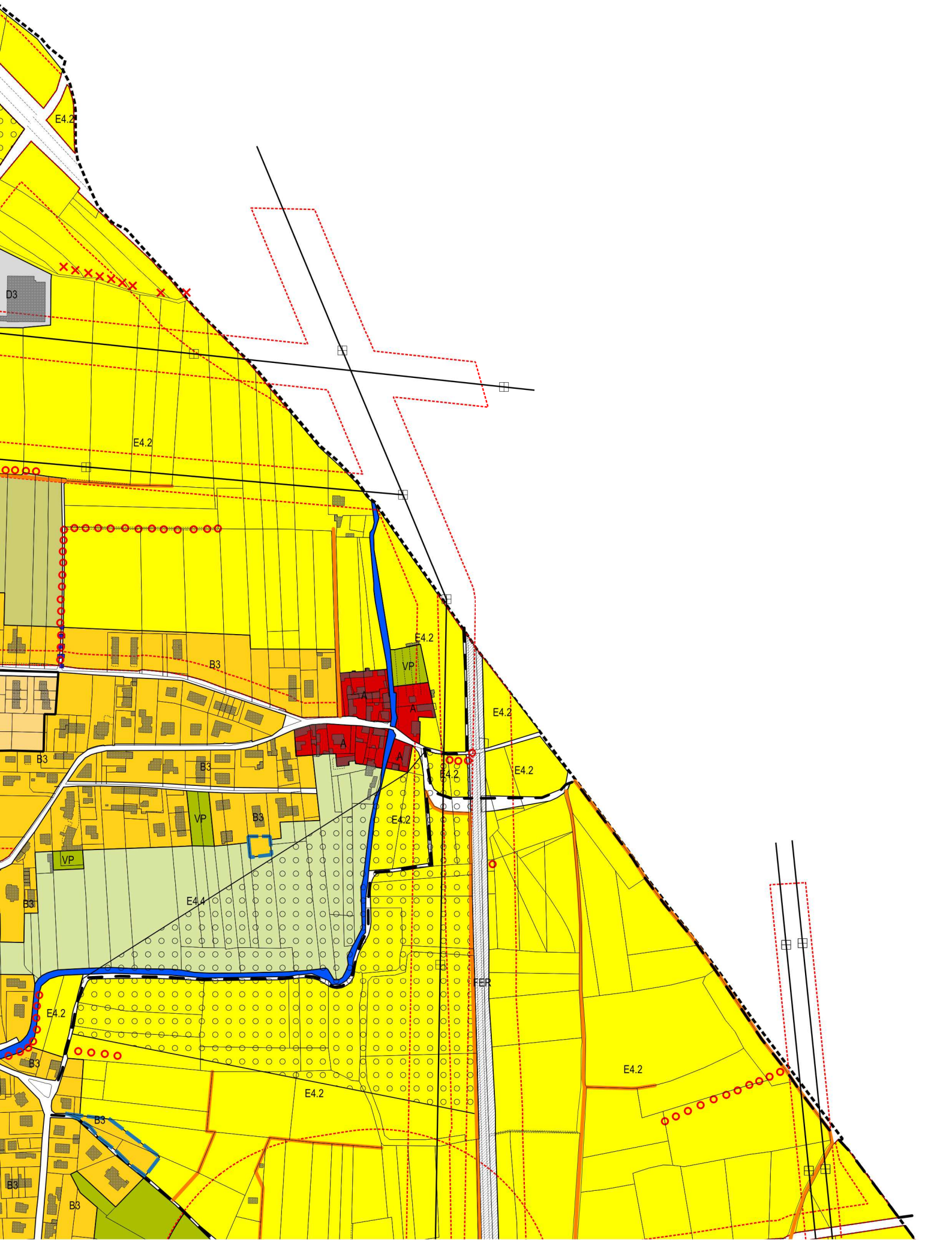
sf.08 Estratto stato di fatto di piano regolatore vigente

a.08 Estratto stato di fatto di su nuova base catastale

Aggiornamenti: riconoscimenti; rettifiche errori materiali

- S.P. n. 15 di Faedis (riconoscimento viabilità)
 - Via Santa Fosca (riconoscimento viabilità)
 - Via San Gottardo (riconoscimento viabilità)
 - Ferrovia (rettifica errore materiale)
 - Pista delle Rogge (riconoscimento pista ciclabile)
 - Ambito 10 (riconoscimento P parcheggio)
- P = 924,06 mq.





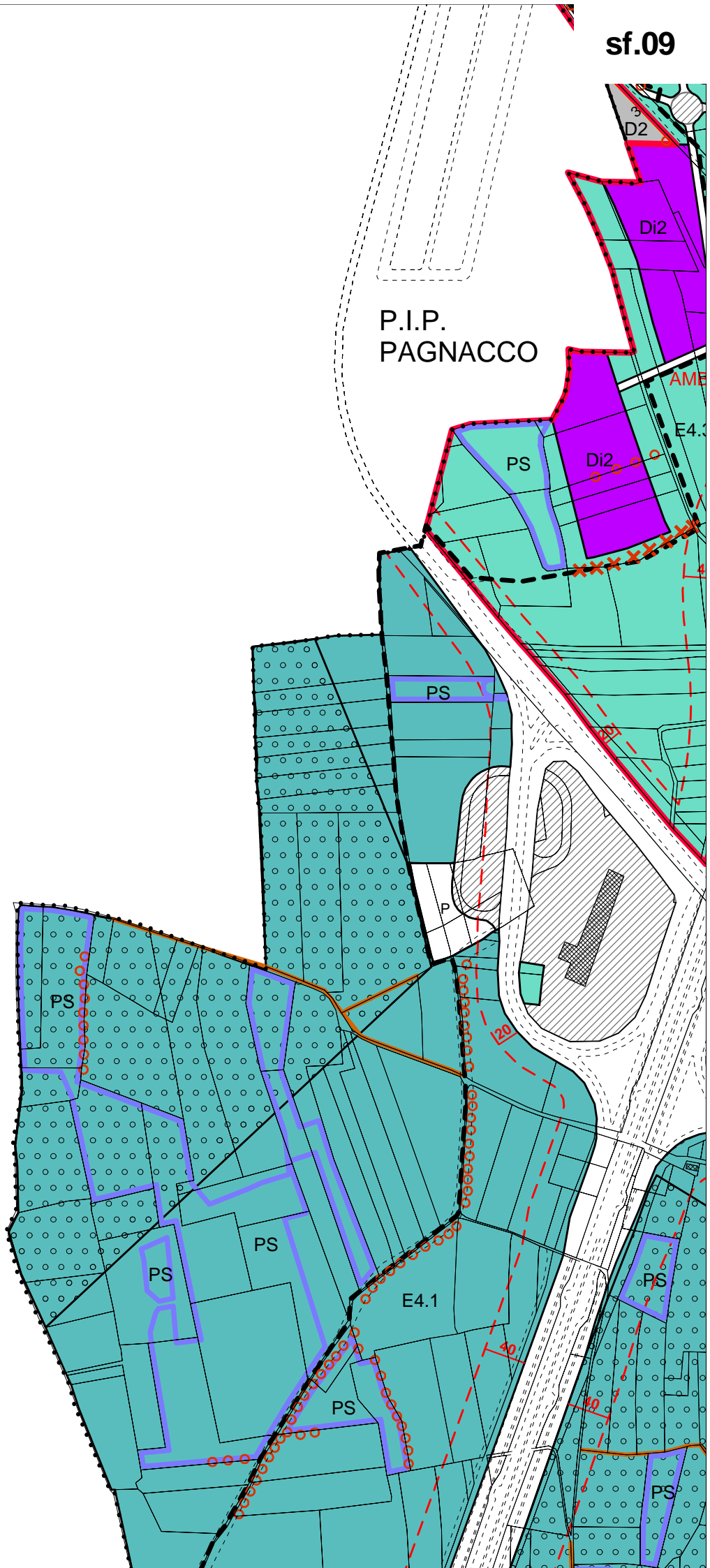
Scheda 09

sf.09 Estratto stato di fatto di piano regolatore vigente

a.09 Estratto stato di fatto di su nuova base catastale

Aggiornamenti: riconoscimenti; rettifiche errori materiali

- Viale Venezia (rettifica errore materiale)
- Via Milano (rettifica errore materiale)
- Brisions (riconoscimento pista ciclabile)



P.I.P.
PAGNACCO

D2

Di2

AME

E4.1

PS

Di2

PS

PS

PS

E4.1

PS

PS

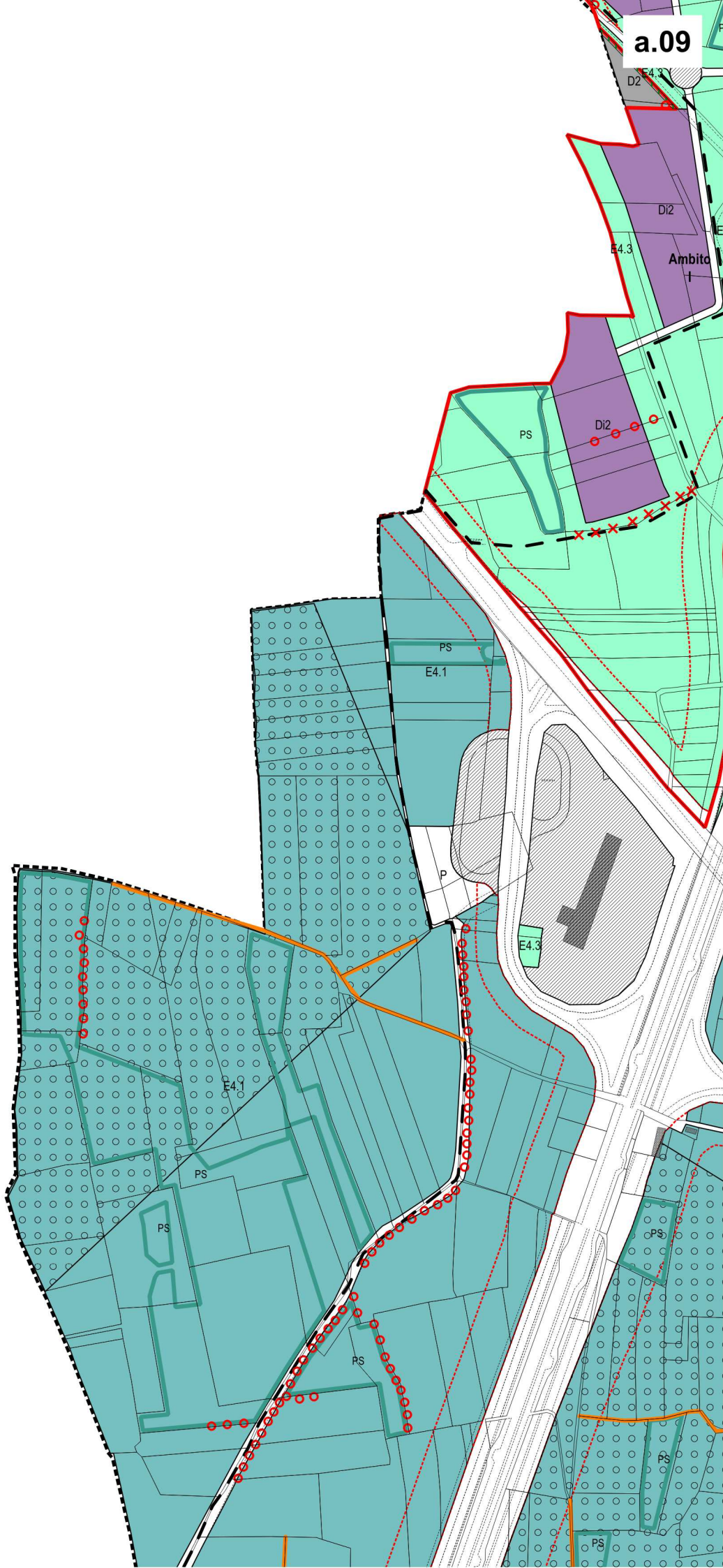
PS

PS

20

30

10



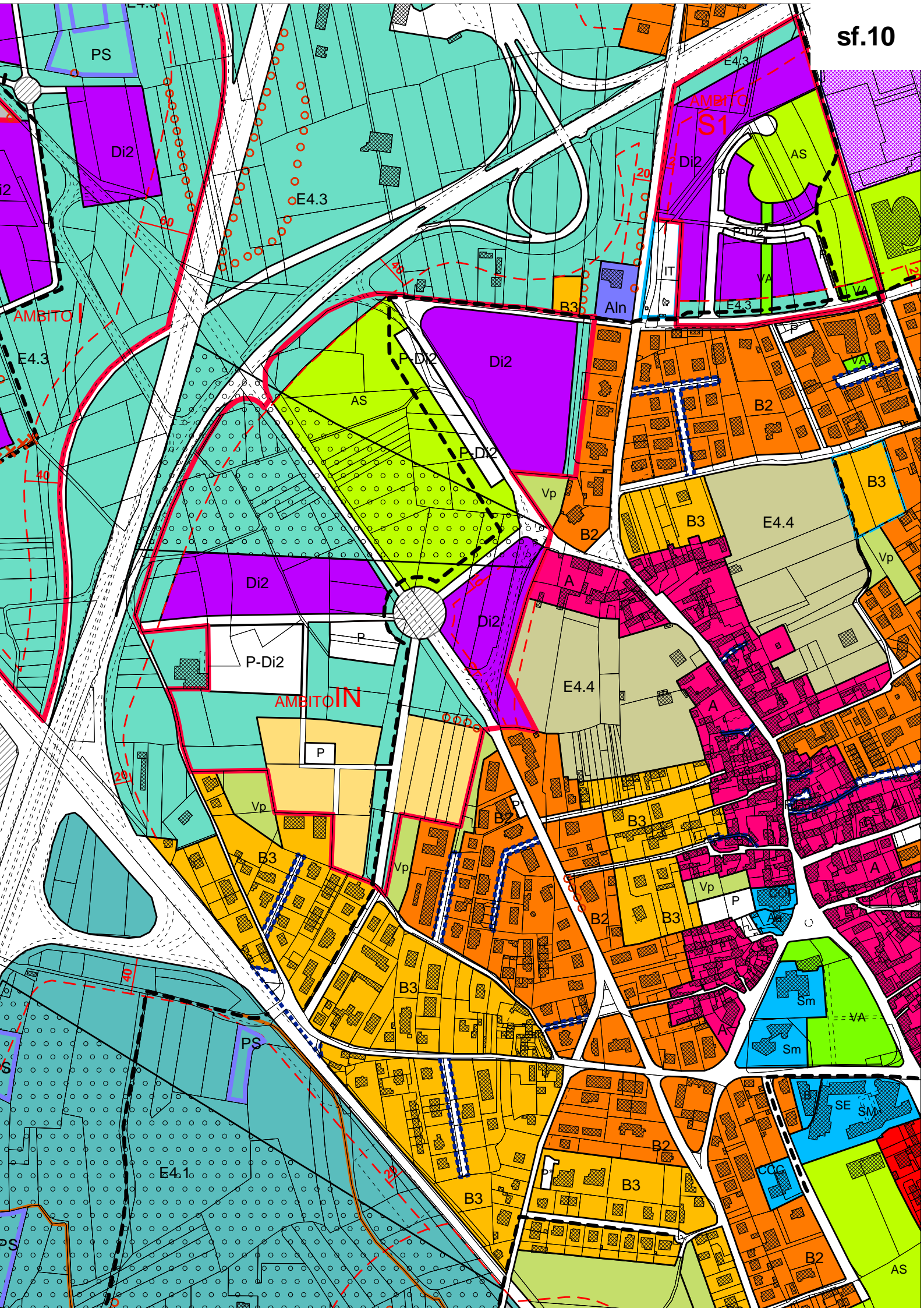
Scheda 10

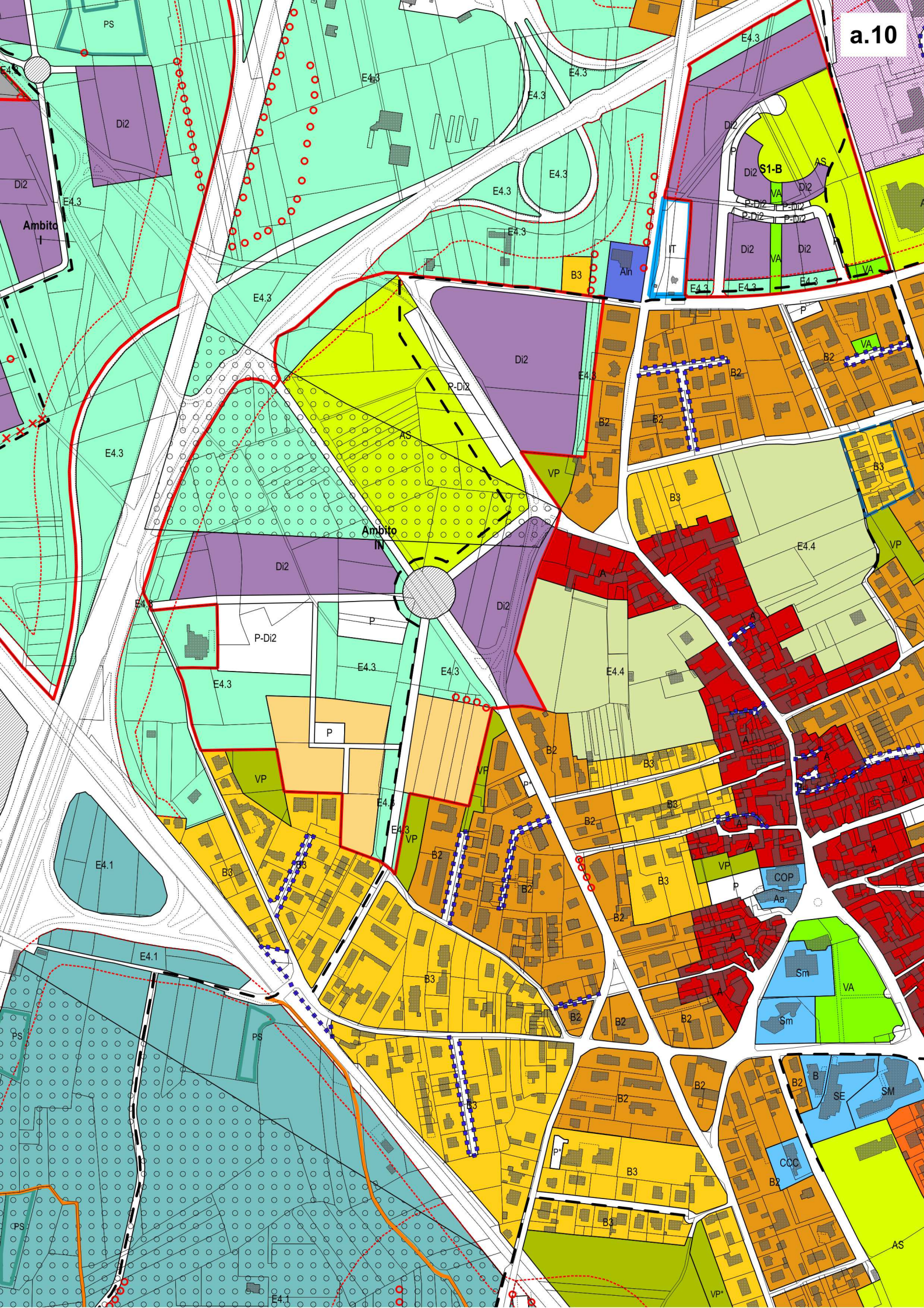
sf.10 Estratto stato di fatto di piano regolatore vigente

a.10 Estratto stato di fatto di su nuova base catastale

Aggiornamenti: riconoscimenti; rettifiche errori materiali

- Viale Venezia	(rettifica errore materiale)
- Via Vittorio Veneto	(rettifica errore materiale)
- Via Trento	(riconoscimento viabilità)
- Via Belluno	(riconoscimento viabilità)
- Via Manzoni / Via Colugna	(riconoscimento viabilità)
- Via Colugna	(riconoscimento viabilità)
- Via Goldoni / Via Baracca	(riconoscimento viabilità)
- Via Milano	(rettifica errore materiale)
- Via Latisana	(rettifica errore materiale)
- Longaris	(riconoscimento pista ciclabile)
- Parco Tinin	(riconoscimento viabilità, VA verde di Arredo urbano, Sm scuola materna)
VA	= 9735,43 mq.
Sm	= 3860,48 mq.
Sm	= 3504,95 mq.





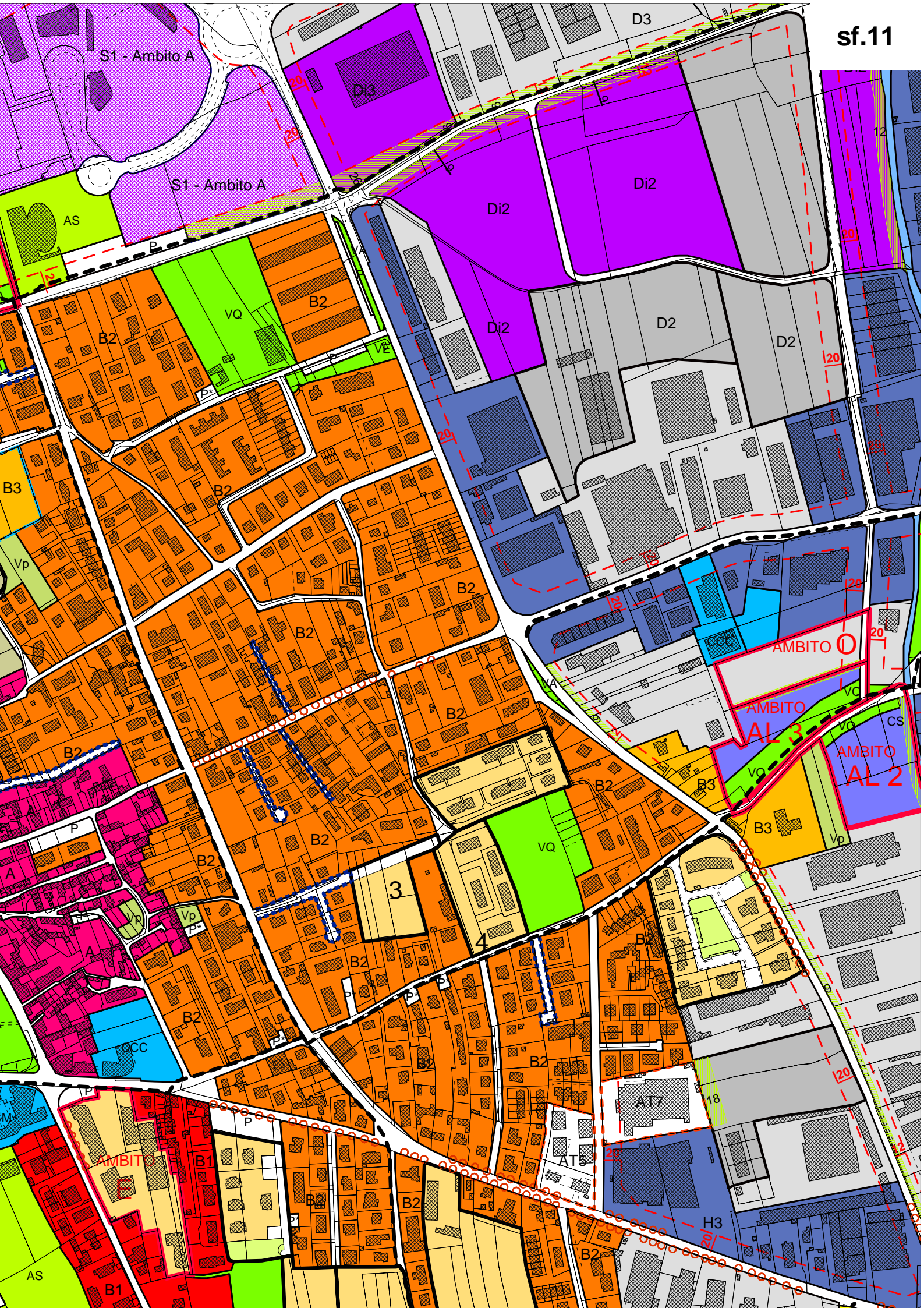
Scheda 11

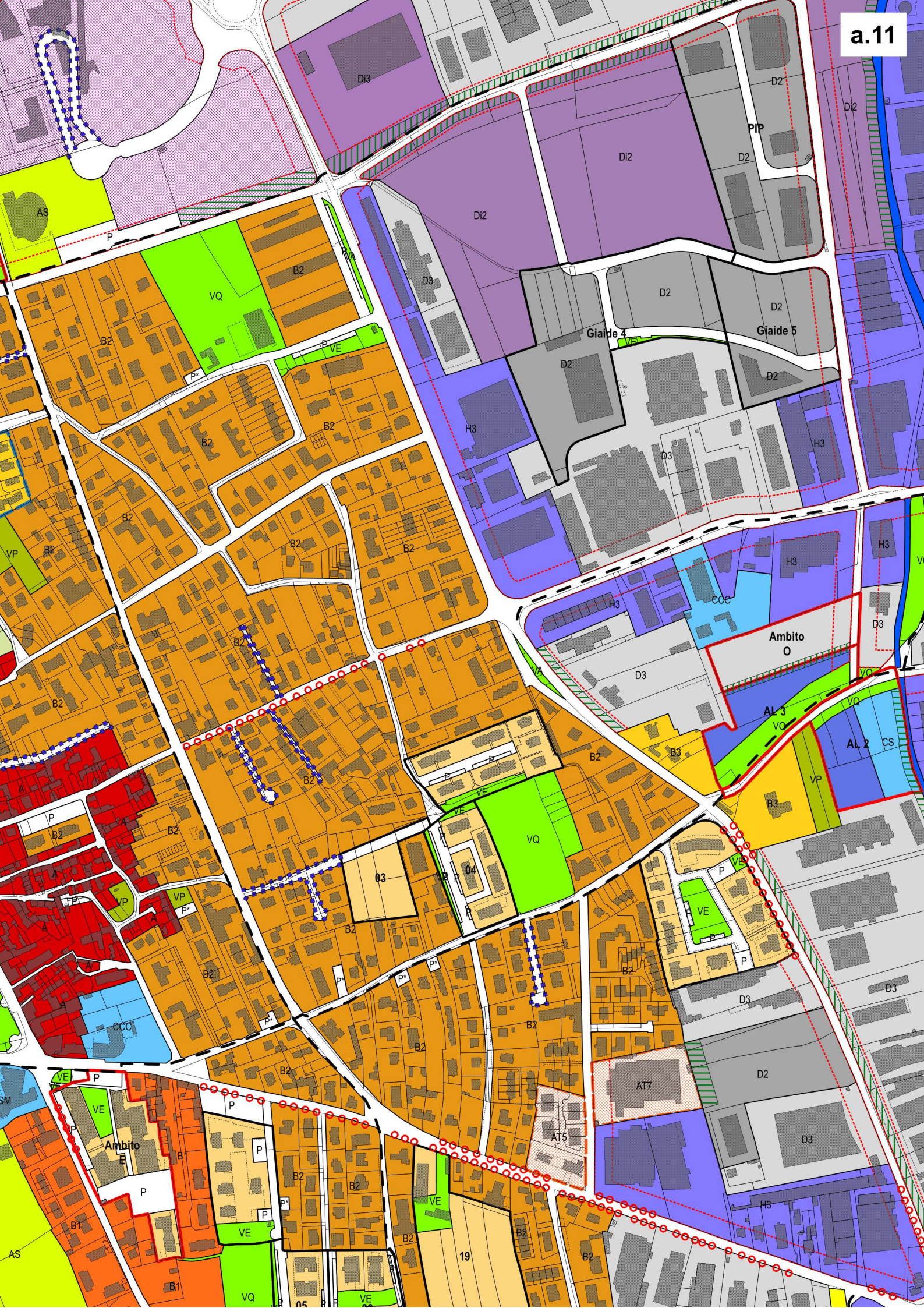
sf.11 Estratto stato di fatto di piano regolatore vigente

a.11 Estratto stato di fatto di su nuova base catastale

Aggiornamenti: riconoscimenti; rettifiche errori materiali

- Via Bolzano	(riconoscimento viabilità)	
- Via Traiano	(riconoscimento viabilità)	
- Via Augusto	(riconoscimento viabilità)	
- Via Diocleziano	(riconoscimento viabilità)	
- Via XXIV Maggio	(riconoscimento viabilità)	
- Via Tiepolo	(riconoscimento viabilità)	
- Via Raffaello	(riconoscimento viabilità)	
- Via Cavour - angolo	(riconoscimento viabilità)	
- Via Giulio Cesare	(riconoscimento viabilità)	
- Via E. Fermi	(riconoscimento viabilità)	
- Via Spoleto	(riconoscimento viabilità)	
- Via L'Aquila	(riconoscimento viabilità)	
- Via Varese	(riconoscimento viabilità)	
- Via Menotti	(riconoscimento viabilità)	
- Zona D3 a sud Borgo Castenetto	(rettifica errore materiale)	
- Ambito Helios elementare di verde)	(riconoscimento viabilità, P parcheggi; VE nucleo	
	P = 422.94 mq.	
	VE = 1105.28 mq.	
- Ambito 4 elementare di verde)	(riconoscimento viabilità, P parcheggi; VE nucleo	
	P = 562.16 mq.	
	VE = 816.73 mq.	
- Ambito Borgo Castenetto elementare di verde)	(riconoscimento viabilità, P parcheggi; VE nucleo	
	P = 1229.65 mq.	
	VE = 2587.64 mq.	
- PAC Ambito E parcheggi; VE nucleo elementare di verde)	(rettifica errore materiale, riconoscimento, P	
	P = 4831.44 mq.	
	VE = 1613.95 mq.	
- Ambito Feruglio-Toso elementare di verde)	(riconoscimento viabilità, P parcheggi; VE nucleo	
	P = 642.11 mq.	
	VE = 1523.45 mq.	
- PIP	(riconoscimento viabilità)	
- Ambito Giaide 4 verde)	(riconoscimento viabilità, VE nucleo elementare di	
	VE = 504.42 mq.	
- Ambito Giaide 5	(riconoscimento viabilità)	
- Ambito AL n.2 quartiere)	(riconoscimento CS centro sociale; VQ verde di	
	CS = 5000.00 mq.	
	VQ = 1236.62 mq.	





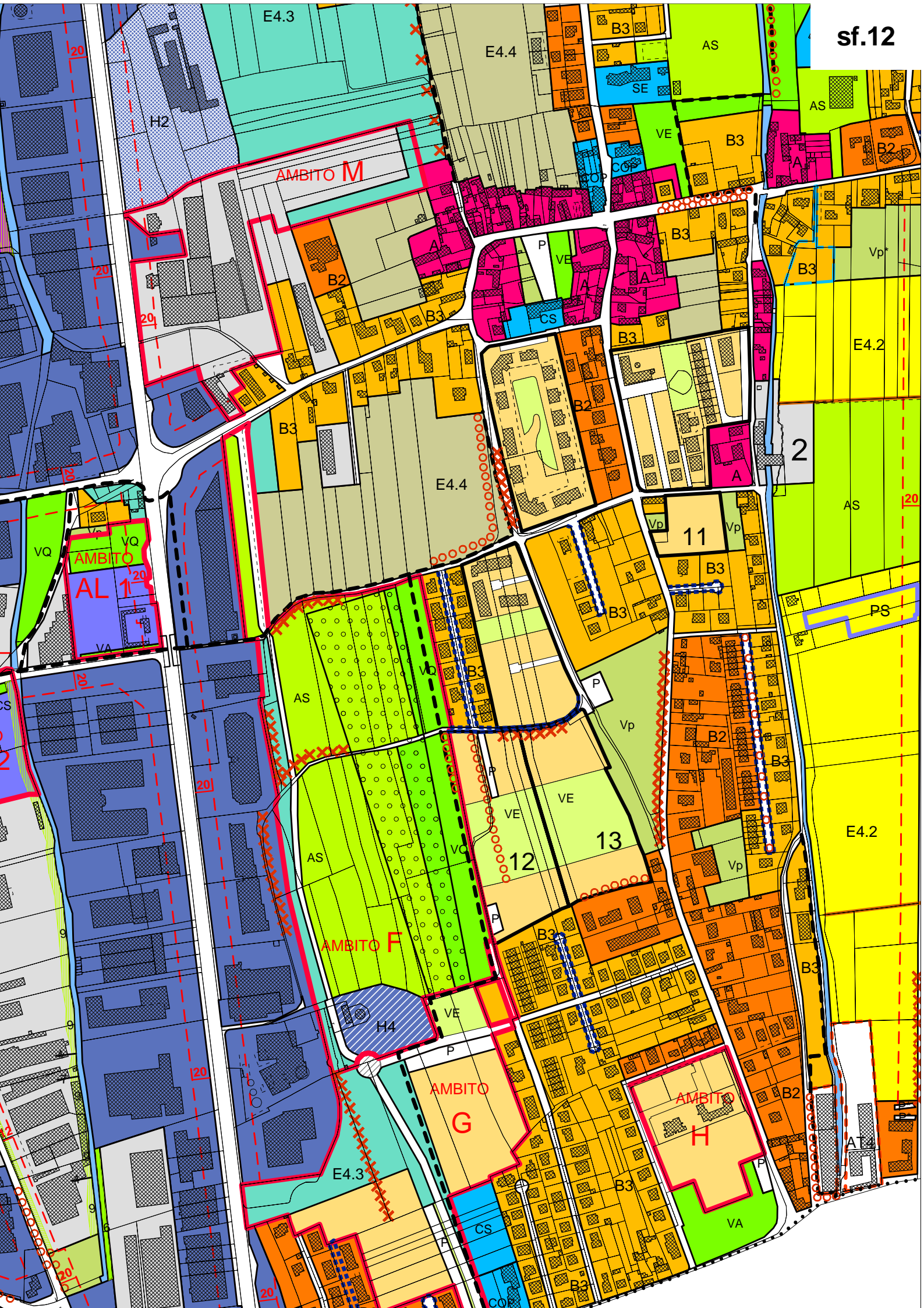
Scheda 12

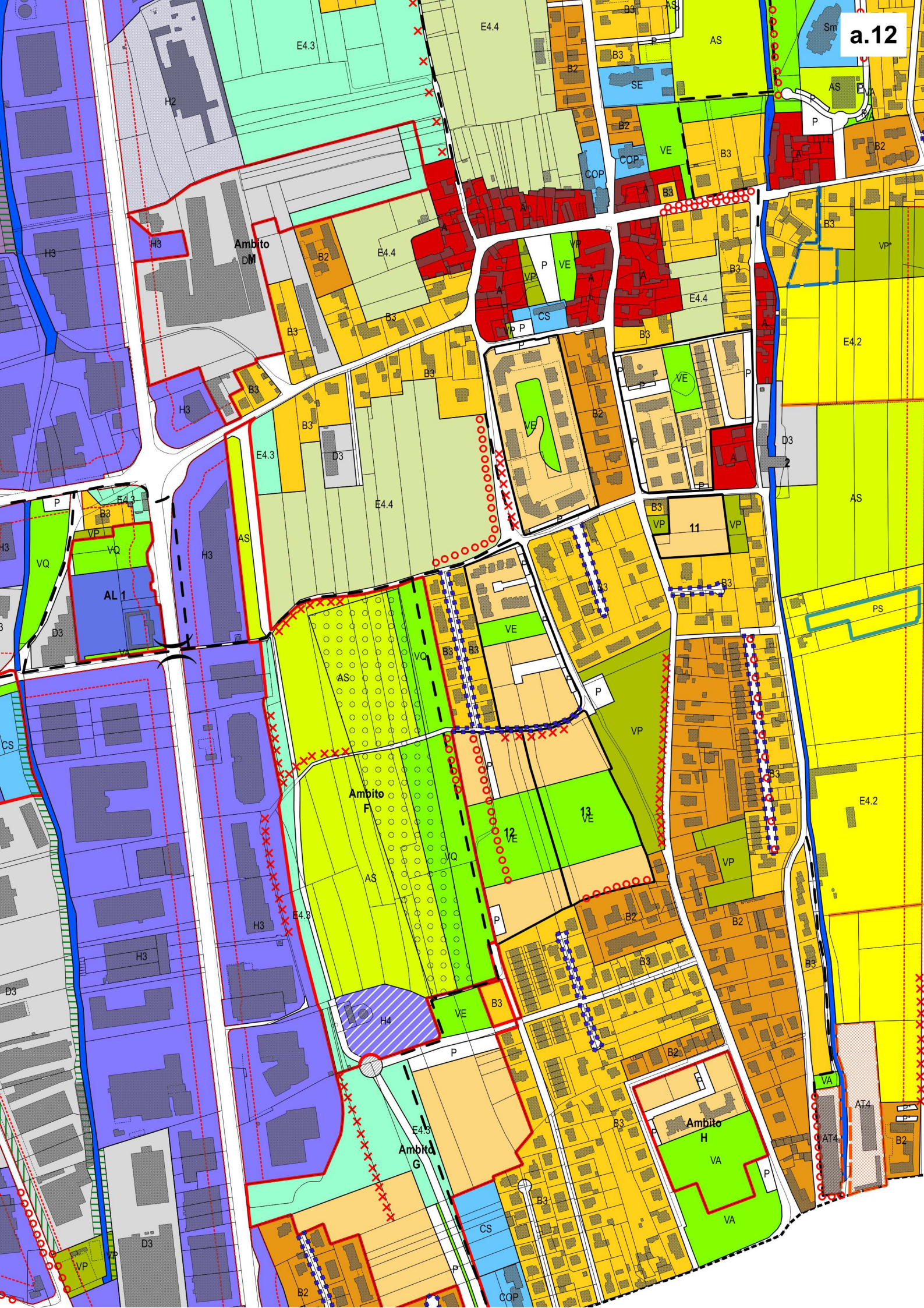
sf.12 Estratto stato di fatto di piano regolatore vigente

a.12 Estratto stato di fatto di su nuova base catastale

Aggiornamenti: riconoscimenti; rettifiche errori materiali

- Via Dante (riconoscimento viabilità)
- Via Verga (riconoscimento viabilità)
- Via Piave (riconoscimento viabilità)
- Via Savorgnan di Brazzà (riconoscimento viabilità)
- Via I Maggio (riconoscimento viabilità)
- Via Cervino (rettifica errore materiale)
- Via E. Fermi (riconoscimento viabilità, P parcheggio)
P = 505.14 mq.
- Via della Roggia (riconoscimento viabilità, pista ciclabile e VA verde di arredo)
AS = 461,97 mq.
- Via Sempione all'aperto) (riconoscimento viabilità e ridefinizione AS sport e spettacoli
AS = 15275.22 mq.
- Area Binutti (riconoscimento viabilità, pista ciclabile, P parcheggi, VQ verde di quartiere; Sm scuola materna, AS sport e spettacoli all'aperto)
P = 1.060,46 mq.
VQ = 12.835,13 mq.
Sm = 5.629,90 mq.
AS = 3067.26 mq.
- Via Sottovilla (riconoscimento viabilità, P parcheggio, ridefinizione CS)
CS = 1555.91 mq.
P = 435.73 mq.
- Lottizzazione De Candido (riconoscimento P parcheggi)
P = 893,59 mq.
- Lottizzazione Penta (riconoscimento viabilità, P parcheggi)
P = 823.29 mq.
- Ambito H (riconoscimento viabilità, P parcheggi)
P = 326.37 mq.





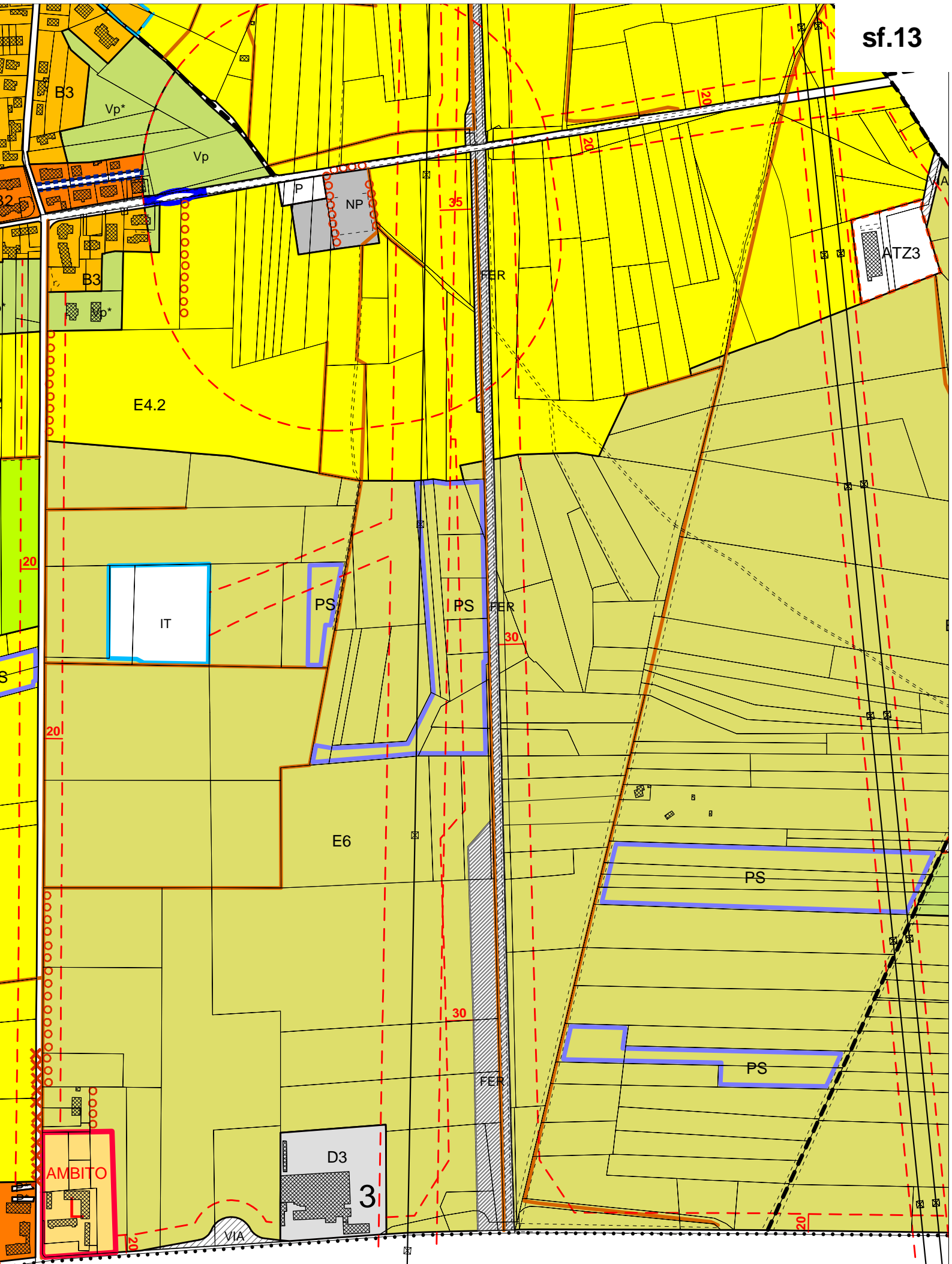
Scheda 13

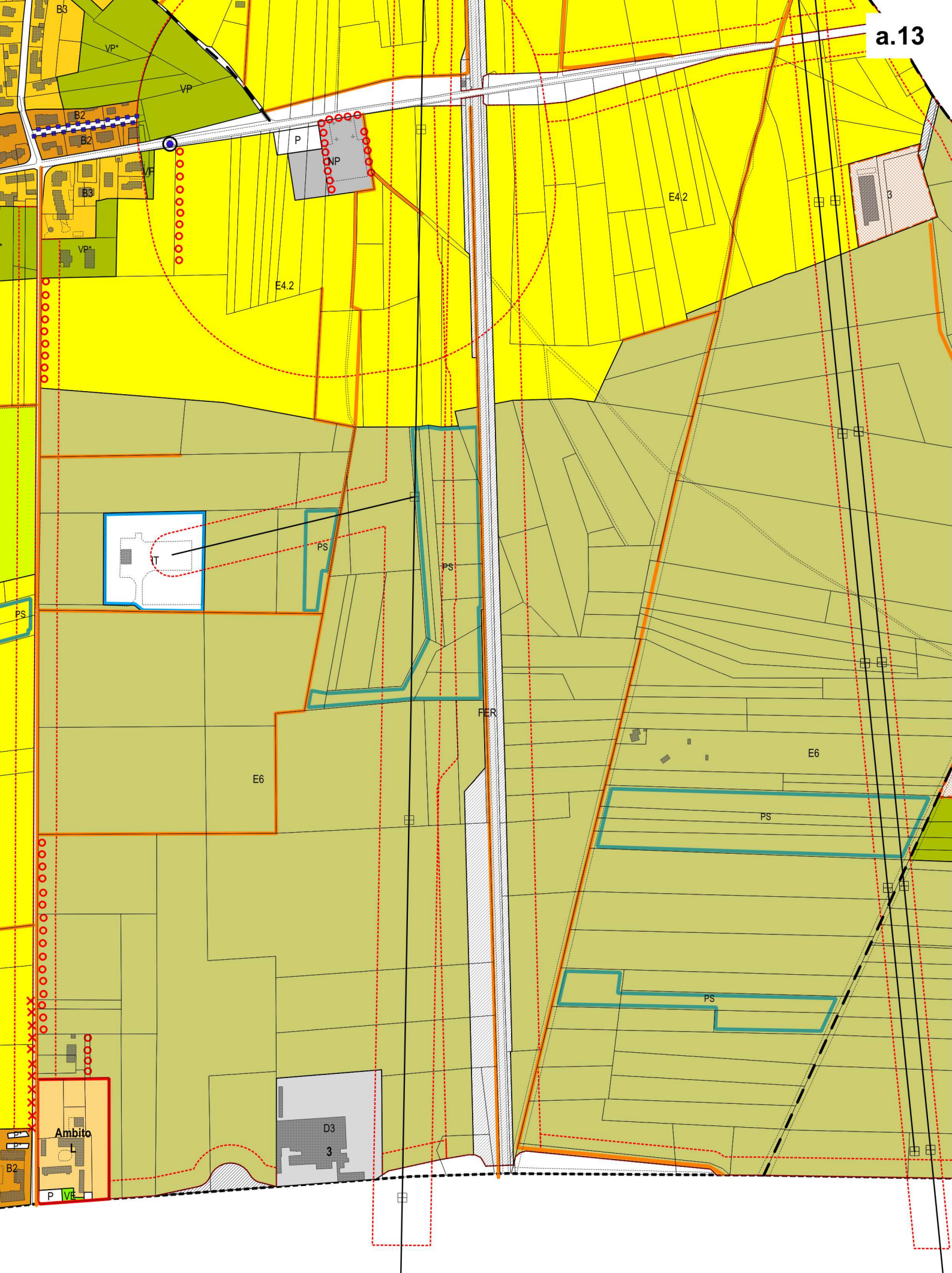
sf.13 Estratto stato di fatto di piano regolatore vigente

a.13 Estratto stato di fatto di su nuova base catastale

Aggiornamenti: riconoscimenti; rettifiche errori materiali

- Via Pra D'Attimis (riconoscimento viabilità)
- Via San Bernardo (riconoscimento viabilità)
- Via Cividina (riconoscimento viabilità)
- Ferrovia (rettifica errore materiale)





Scheda 14

sf.14 Estratto stato di fatto di piano regolatore vigente

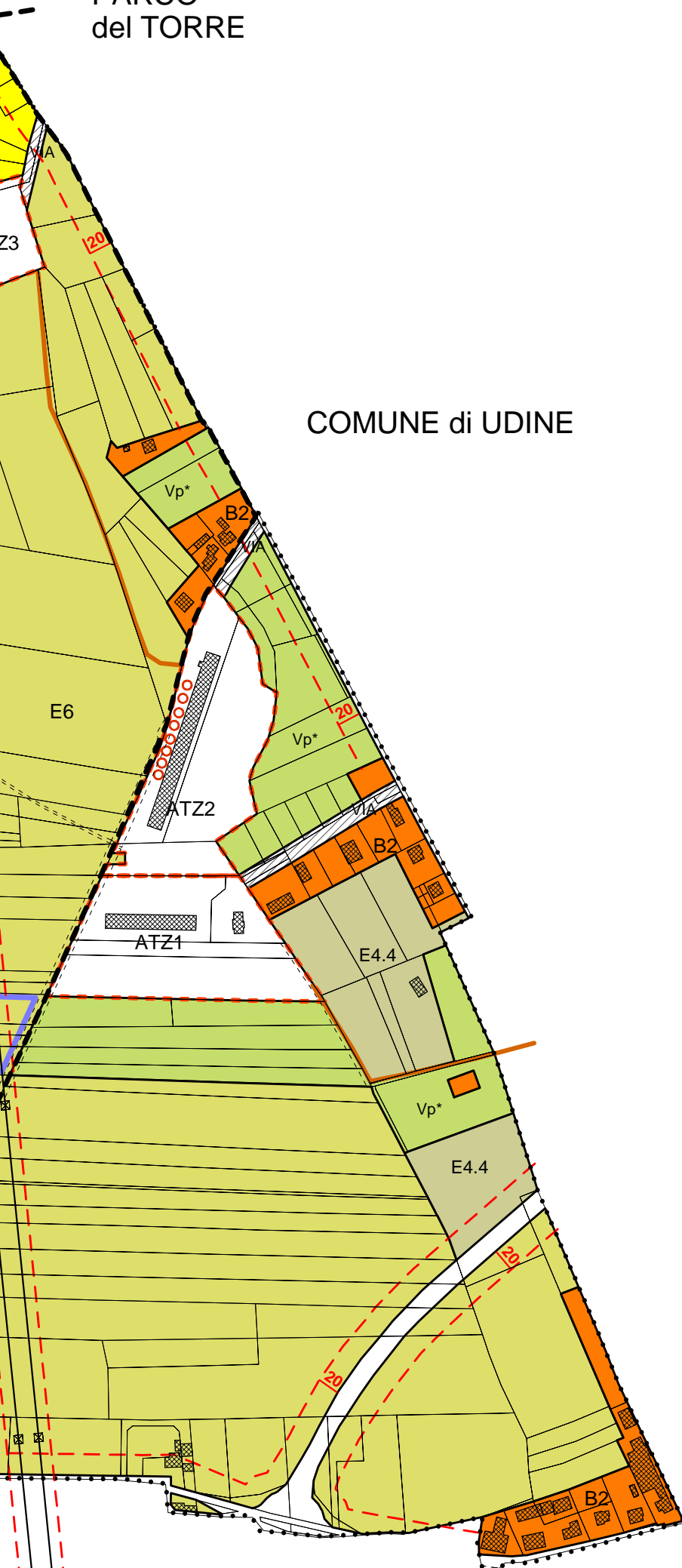
a.14 Estratto stato di fatto di su nuova base catastale

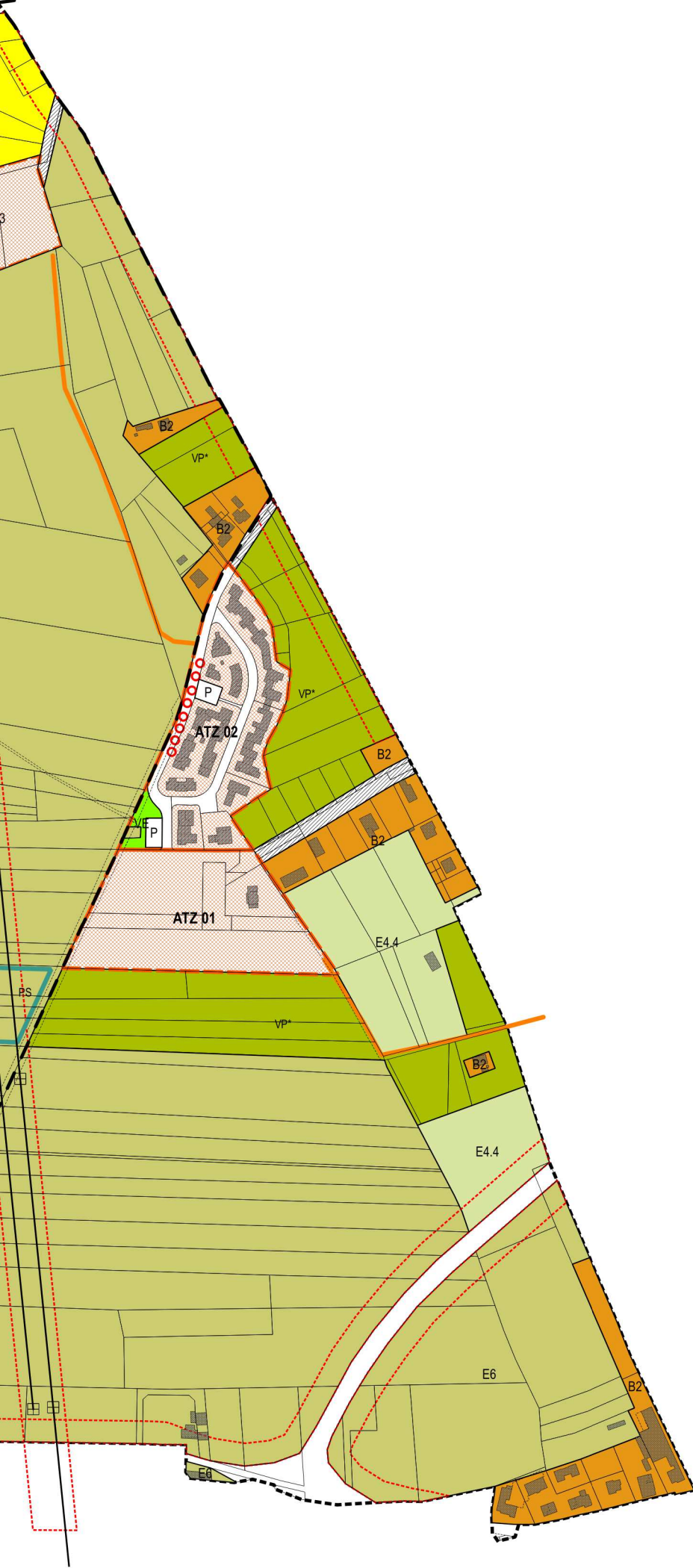
Aggiornamenti: riconoscimenti; rettifiche errori materiali

- Via Cividina (riconoscimento viabilità)
 - Via Cividina angolo Via La Spezia (riconoscimento viabilità)
 - Ambito ATZ 2 (riconoscimento viabilità, P parcheggi; VE nucleo elementare di verde)
- | | | |
|----|---|------------|
| P | = | 737.69 mq. |
| VE | = | 788.75 mq. |

PARCO
del TORRE

COMUNE di UDINE





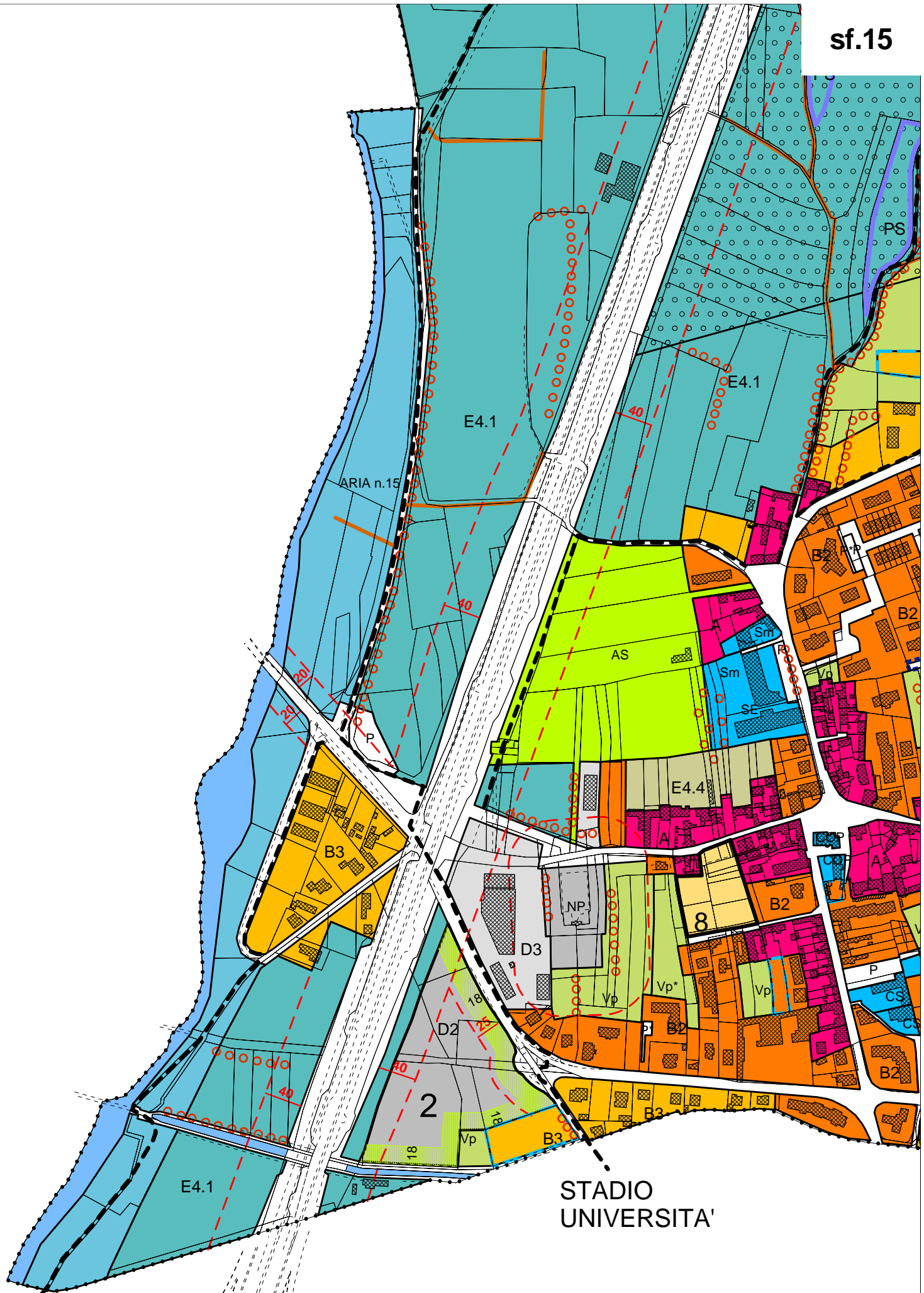
Scheda 15

sf.15 Estratto stato di fatto di piano regolatore vigente

a.15 Estratto stato di fatto di su nuova base catastale

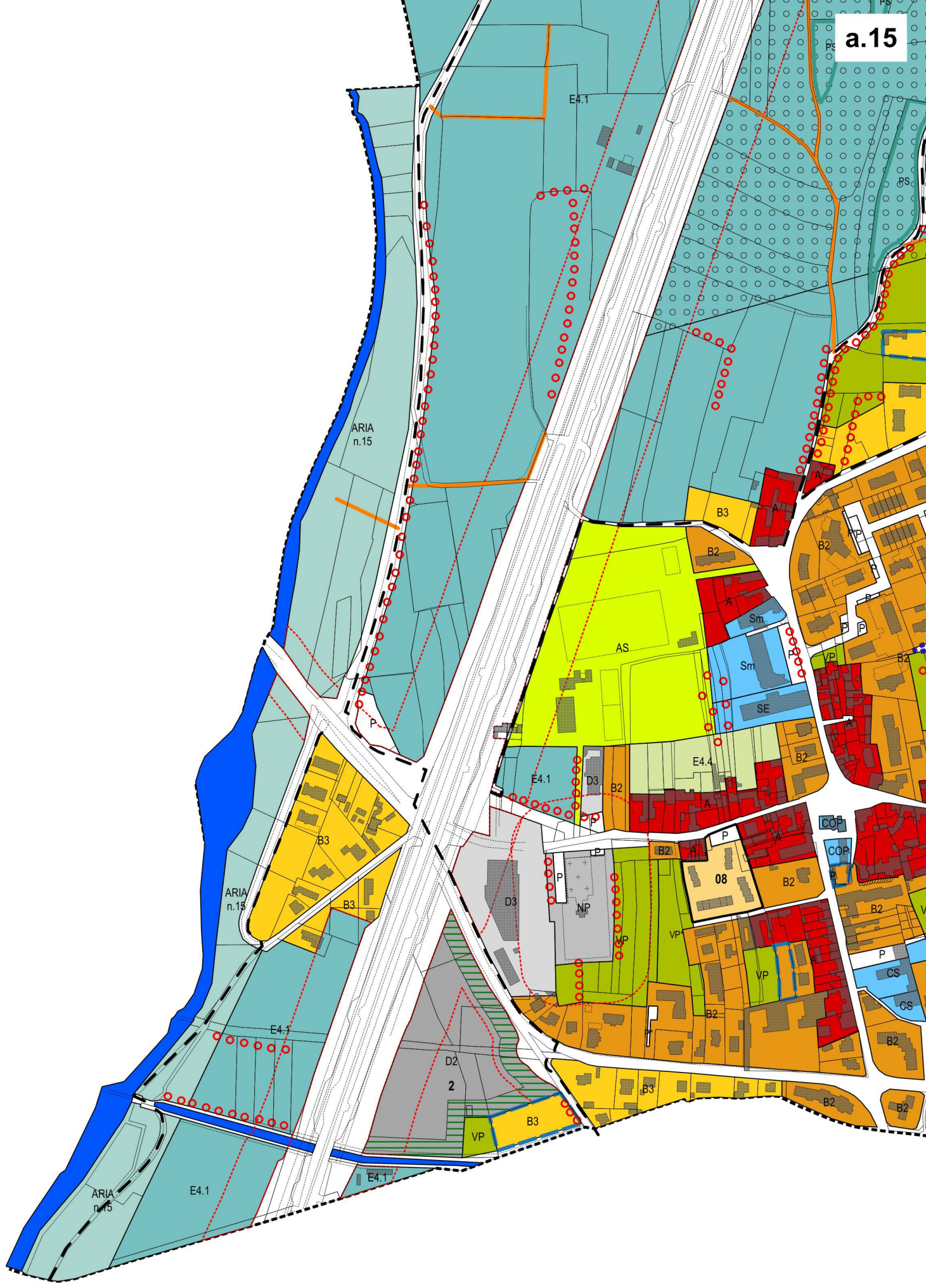
Aggiornamenti: riconoscimenti; rettifiche errori materiali

- Via Battisti (riconoscimento viabilità)
- Longaris (riconoscimento pista ciclabile)
- Brisions (riconoscimento pista ciclabile)
- Via Passons (riconoscimento viabilità)
- Via San Daniele (rettifica errore materiale)
- Via Patrioti (riconoscimento viabilità su zona A)
- Via Patrioti (rettifica errore materiale su zona CS e P)
 P = 964.66 mq.
 CS = 3451.05 mq.
- Viale Venezia (rettifica errore materiale ridefinizione AS sport e spettacolo all'aperto)
 AS = 38709.02 mq.
- Via Verdi (rettifica errore materiale e riconoscimento P parcheggio su zona D2 e cimitero)
 P = 1074.09 mq.
- PRPC Ambito 10 (riconoscimento P parcheggio)
 P = 459.80 mq.



COMUNE di
MARTIGNACCO

STADIO
UNIVERSITA'



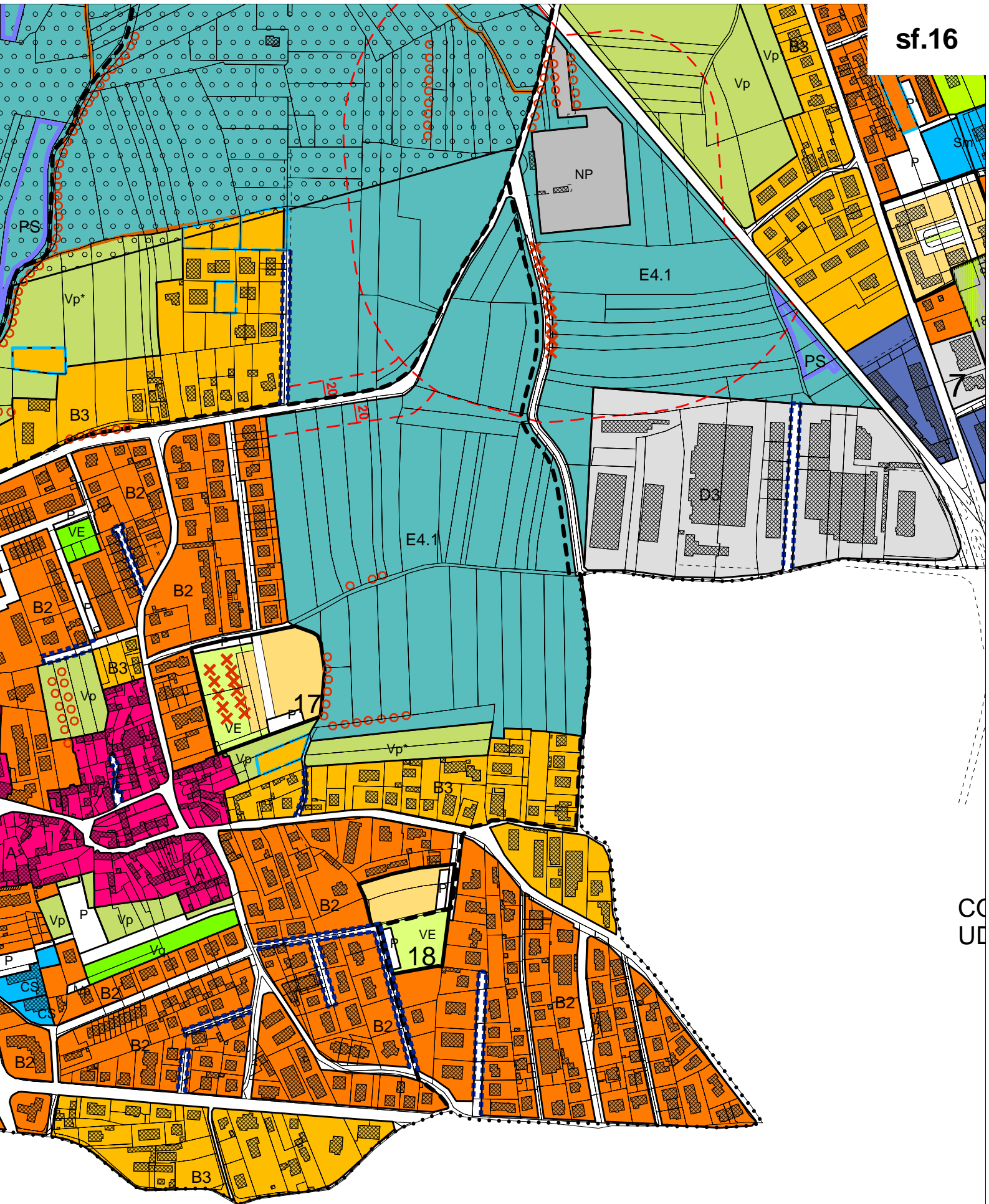
Scheda 16

sf.16 Estratto stato di fatto di piano regolatore vigente

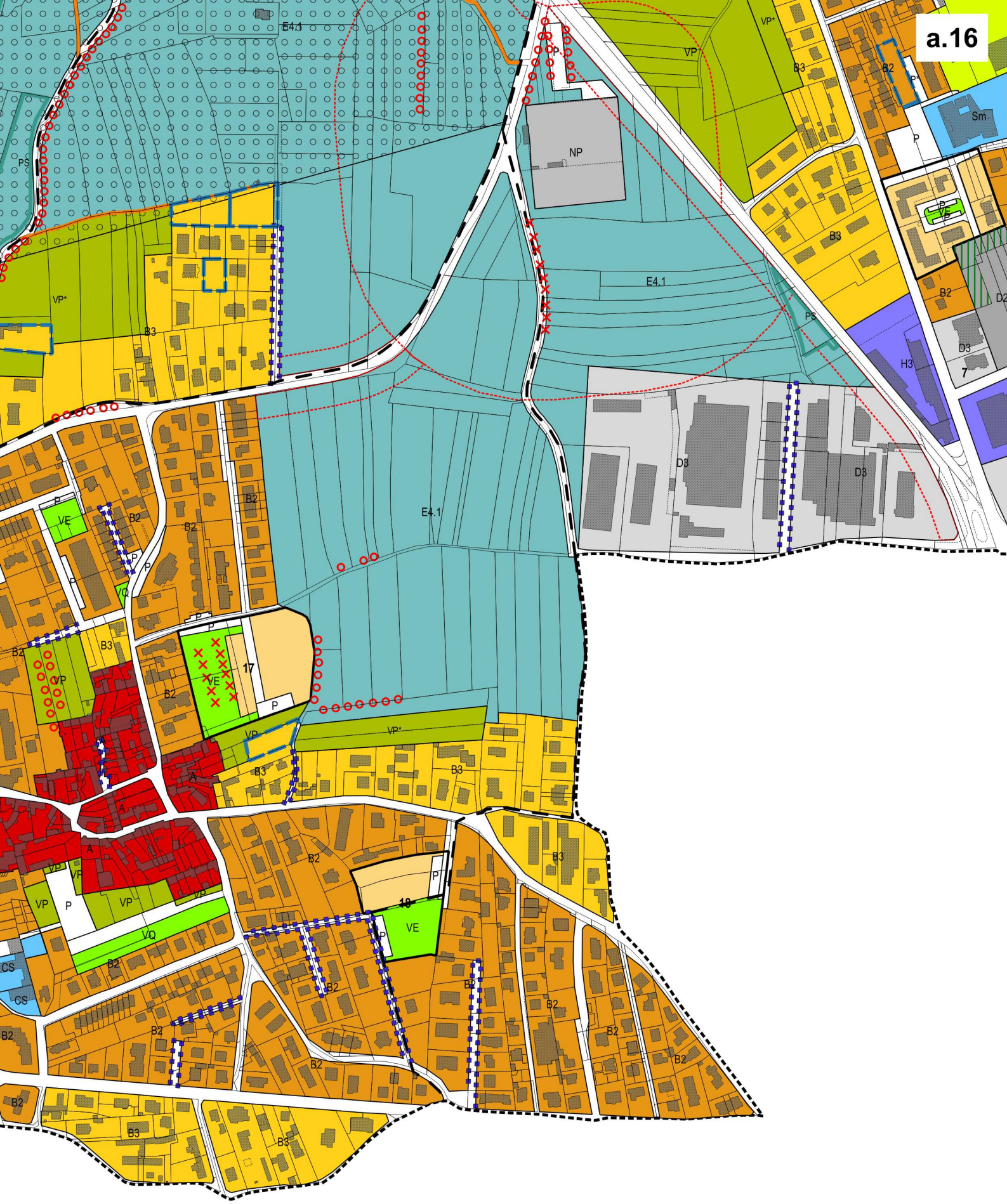
a.16 Estratto stato di fatto di su nuova base catastale

Aggiornamenti: riconoscimenti; rettifiche errori materiali

- Via Isonzo (riconoscimento viabilità)
 - Via Milano (rettifica errore materiale)
 - Via Lombardia (riconoscimento viabilità)
 - Via Battisti (riconoscimento viabilità)
 - Via Treviso (riconoscimento viabilità, cfr. Conv. Rep.3449/2002 per attuazione di zona B convenzionata)
 - Longaris (riconoscimento viabilità e pista ciclabile)
 - Via Cividale (riconoscimento viabilità)
 - Via Dan Daniele (riconoscimento viabilità)
 - Via Fagagna (riconoscimento viabilità)
 - Via Spilimbergo (riconoscimento viabilità)
 - Via Chiavris (riconoscimento viabilità e rettifica errore materiale tra zona A zona B)
 - Via Feletto (riconoscimento P parcheggio e VQ Verde di Quartiere)
- | | | |
|----|---|------------|
| P | = | 204.19 mq. |
| VQ | = | 193.36 mq. |
- Ex Ambito di trasferimento n.9 (riconoscimento P parcheggio)
- | | | |
|---|---|------------|
| P | = | 663.09 mq. |
|---|---|------------|



CO
UD



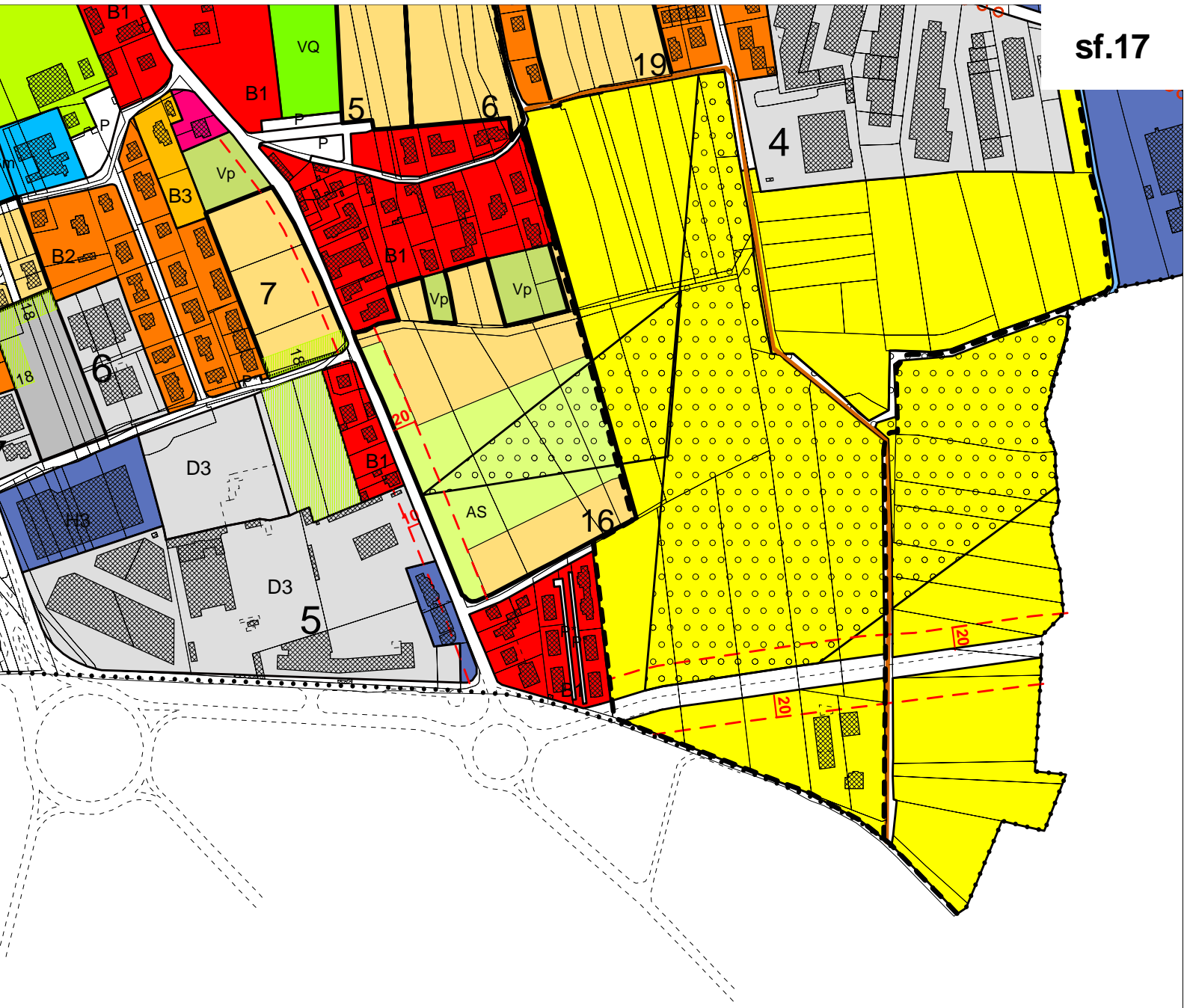
Scheda 17

sf.17 Estratto stato di fatto di piano regolatore vigente

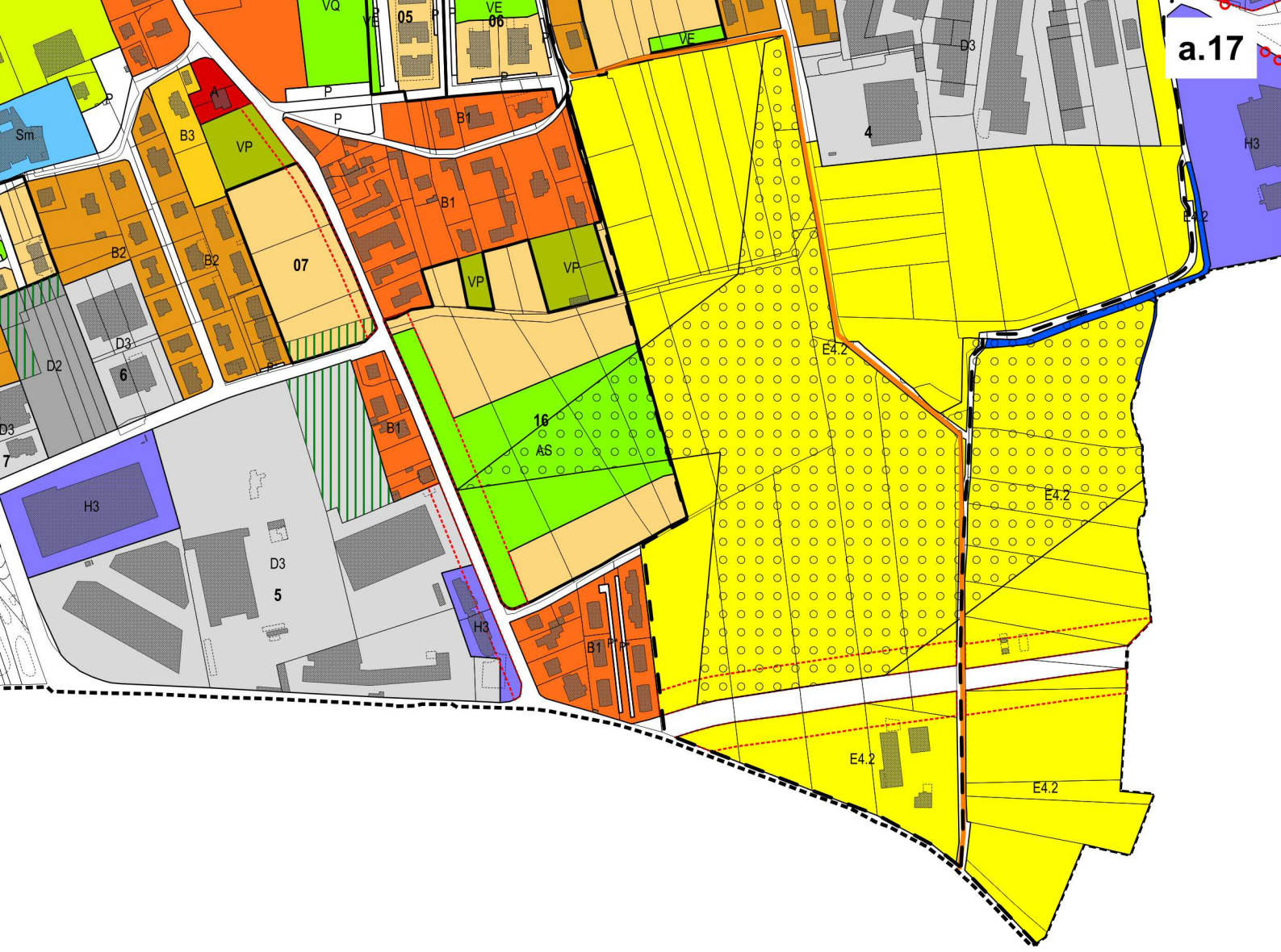
a.17 Estratto stato di fatto di su nuova base catastale

Aggiornamenti: riconoscimenti; rettifiche errori materiali

- Via Paderno (riconoscimento viabilità e rettifica errore materiale)
- Casse di espansione (riconoscimento pista ciclabile e rio Tresemane)
- Ambito 5 (riconoscimento viabilità, P parcheggi, VE nucleo elementare di verde)
P = 452.16 mq.
VE = 637.18 mq.
- Ambito 6 (riconoscimento viabilità, P parcheggi, VE nucleo elementare di verde)
P = 783.17 mq.
VE = 1253.82 mq.



COMUNE di
UDINE



Scheda 18

sf.18 Estratto stato di fatto di piano regolatore vigente

a.18 Estratto stato di fatto di su nuova base catastale

Aggiornamenti: riconoscimenti; rettifiche errori materiali

- Via Cervino (rettifica errore materiale)
- Via Cividina (riconoscimento viabilità)



