

# P.A.C. delle Zone "A" del P.R.G.C.

## PROGETTO




















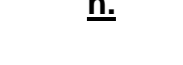

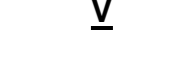

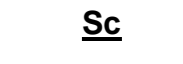






Tav. 10.b

### Zonizzazione Caratteristiche per l'edificazione

1:500

Progettazione  
dott. arch. Claudio BARBINI  
Collaborazione  
dott. arch. Michele GUCCIAARDI  
Feletto Umberto, ottobre 2010  
Ufficio Tecnico Urbanistica

#### LEGENDA

- |   |  |   |   |
|---|--|---|---|
|    | Perimetro Zona A                                       |    | Aree catastali                                    |
|    | Edifici  |    | Edifici   |
|    | A2 - Conservazione tipologica                          |    | Caratteristiche dell'edificato                    |
|    | A2.1 - Recupero conservativo                           |    | Filo Fisso  |
|   | A2.2 - Recupero conservativo                           |   | Filo Fisso con vincolo di ripristino              |
|  | A3 - Ristrutturazione edilizia                         |  | Limite Inviluppo                                  |
|  | A3.1 - Ristrutturazione edilizia                       |  | Muratura in pietra da conservare e/o ripristinare |
|  | A3.2 - Ristrutturazione edilizia                       |  | Sottoportico - Servizi di transito - Passaggio    |
|  | A3.3 - Ristrutturazione urbanistica a seguito di sisma |  | Destinazione d'uso                                |
|  | A4 - Demolizione con ricostruzione                     |  | Altezza massima o numero dei piani                |
|  | A5 - Demolizione senza ricostruzione                   |  | Cubatura  |
|  | A6 - Aree libere edificabili                           |  | Superficie coperta                                |
|  | A7 - Aree libere non edificabili                       |   |   |
|  | A7.1 - Aree libere non edificabili                     |   |   |
|  | Espropri   |   |   |
|  | Piazza   |   |   |
|  | Serre  |   |   |
|  | Viabilità  |   |   |

