

**P.A.C. delle  
Zone "A"  
del P.R.G.C.**

**PROGETTO**



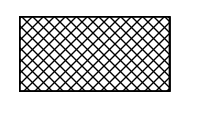



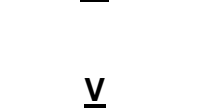



Tav. 10.c - Sud

**Zonizzazione  
Caratteristiche per  
l'edificazione**

1:500

Progettazione  
dott. arch. Claudio BARBINI  
Collaborazione  
dott. arch. Helena GUCCARDI  
Feletto Umberto, dicembre 2011  
**Ufficio Tecnico Urbanistica**

**LEGENDA**

	Perimetro Zona A		Aree catastali
	Edifici		Caratteristiche dell'edificato
<b>Zonizzazione</b>			
	A2 - Conservazione tipologica		Filo Fisso
	A2.1 - Recupero conservativo		Filo Fisso con vincolo di ripristino
	A2.2 - Recupero conservativo		Limite Inviluppo
	A3 - Ristrutturazione edilizia		Muratura in pietra da conservare e/o ripristinare
	A3.1 - Ristrutturazione edilizia		Sottoportico - Servizi di transito - Passaggio
	A3.2 - Ristrutturazione edilizia		Destinazione d'uso
	A3.3 - Ristrutturazione urbanistica a seguito di sisma		Altezza massima o numero dei piani
	A4 - Demolizione con ricostruzione		Cubatura
	A5 - Demolizione senza ricostruzione		Superficie coperta
	A6 - Aree libere edificabili		
	A7 - Aree libere non edificabili		
	A7.1 - Aree libere non edificabili		
	Espropri		
	Piazza		
	Serie		
	Viabilità		

