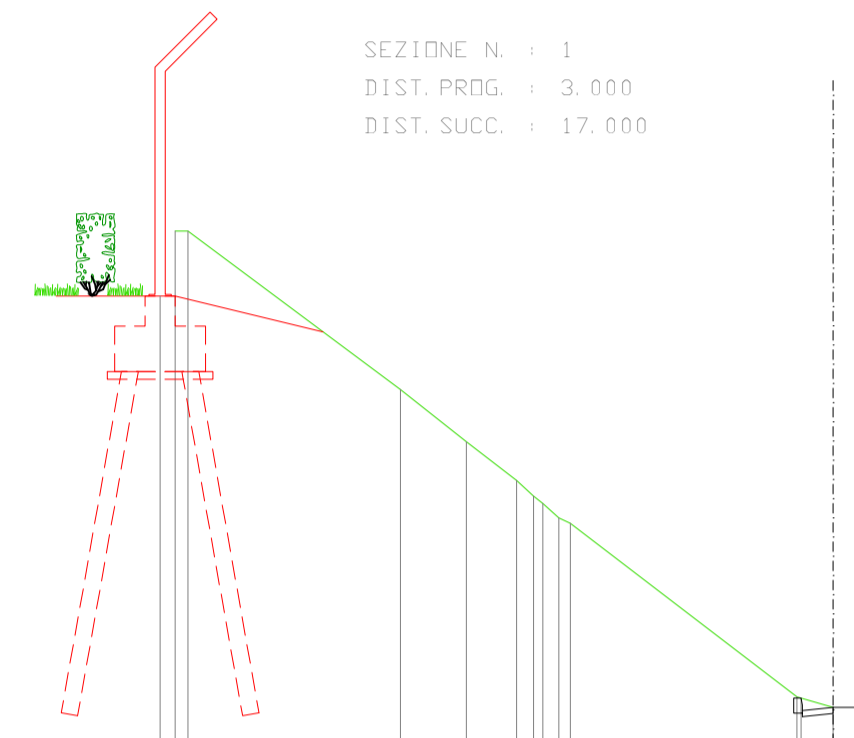
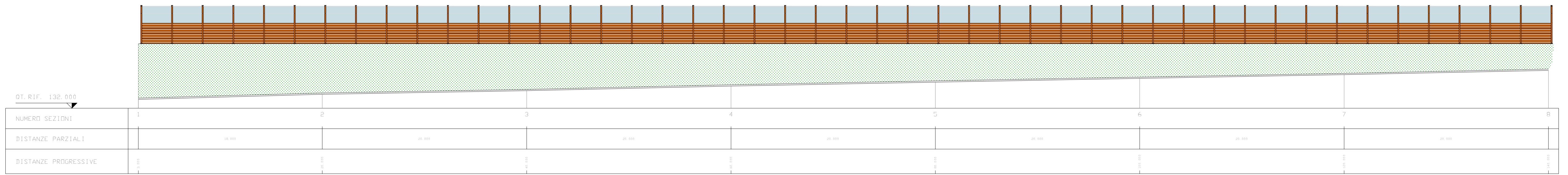


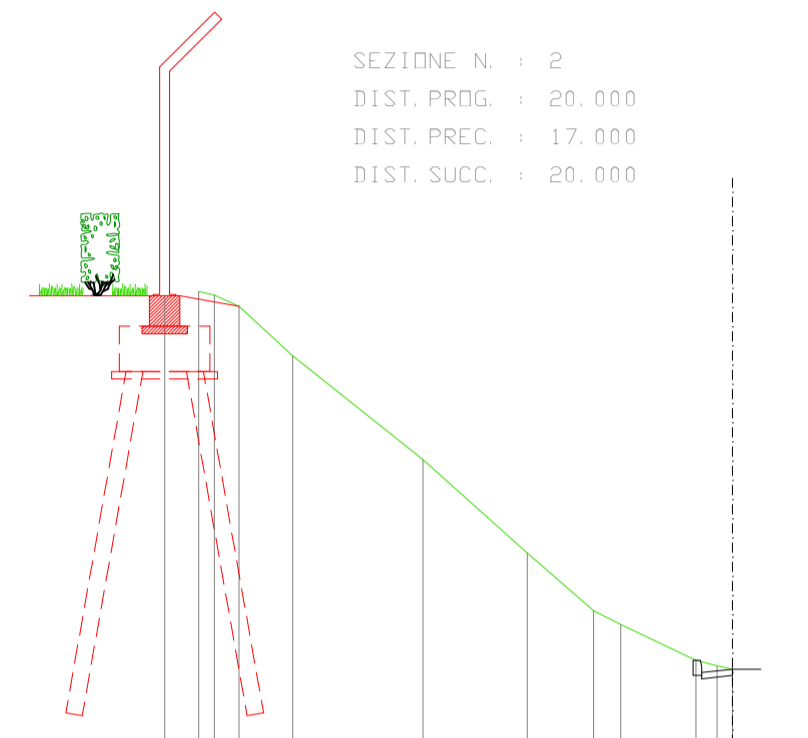
PROSPETTO FRONTALE  
SCALA 1:200



SCALA 1:100

DT. RIF. 130.000

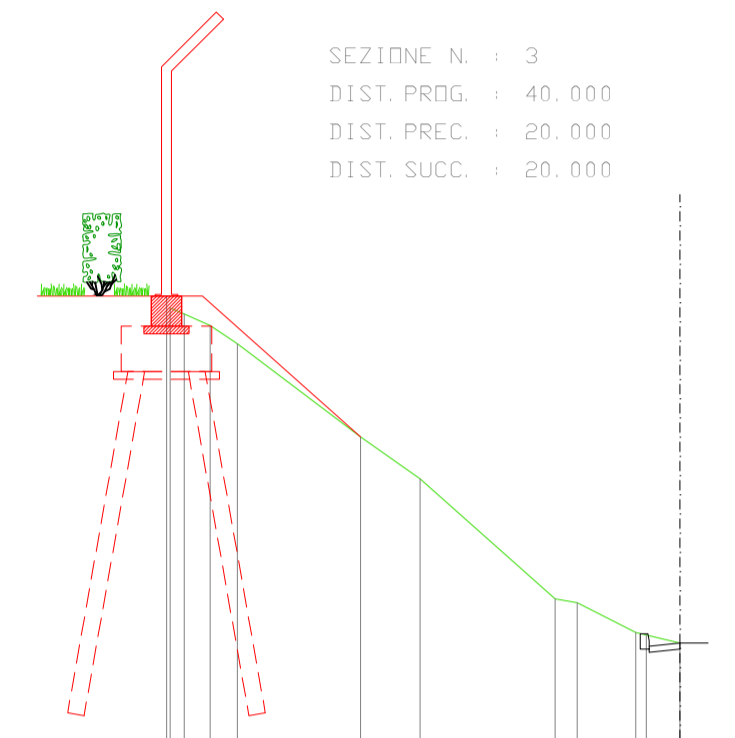
QUOTE TERRENO	89	85	82	80	78	75	72	70
DIST. PARZIALI TERRENO		0.800	0.800	0.800	0.800	0.800	0.800	0.800
QUOTE PROGETTO	89	85	82	80	78	75	72	70
DIST. PARZIALI PROGETTO		0.800	0.800	0.800	0.800	0.800	0.800	0.800



SCALA 1:100

DT. RIF. 130.000

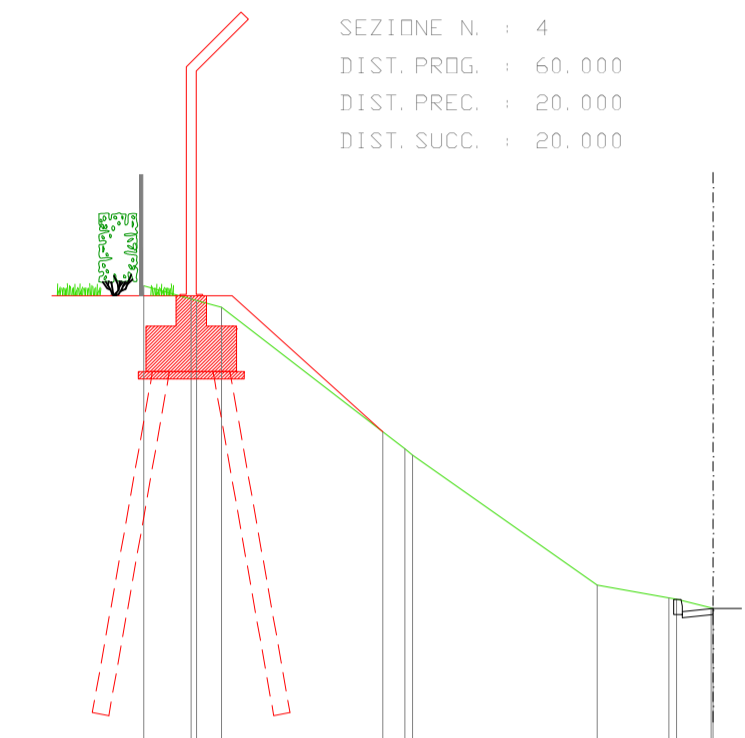
QUOTE TERRENO	85	82	80	78	75	72	70	68
DIST. PARZIALI TERRENO		1.200	1.200	1.200	1.200	1.200	1.200	1.200
QUOTE PROGETTO	85	82	80	78	75	72	70	68
DIST. PARZIALI PROGETTO		1.200	1.200	1.200	1.200	1.200	1.200	1.200



SCALA 1:100

DT. RIF. 130.000

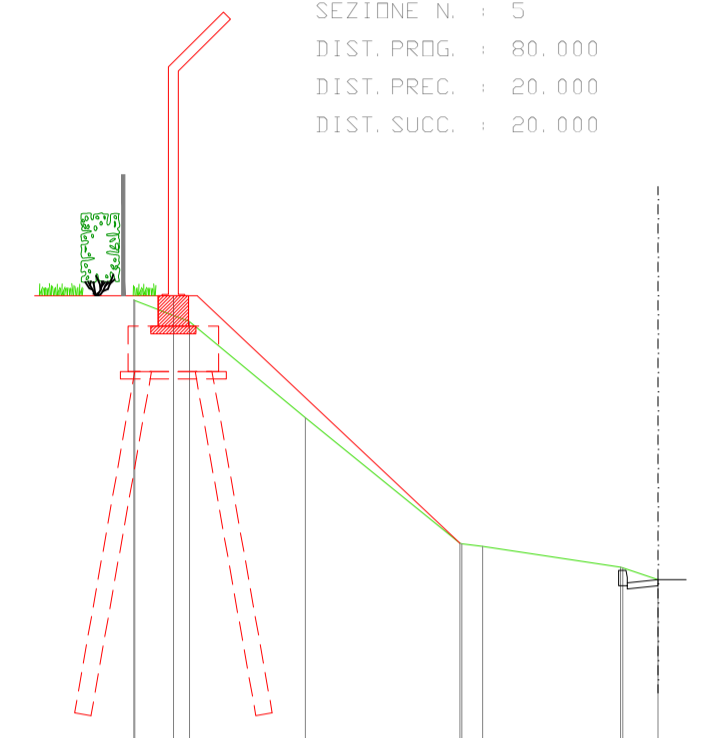
QUOTE TERRENO	82	80	78	75	72	70	68	65
DIST. PARZIALI TERRENO		1.400	1.400	1.400	1.400	1.400	1.400	1.400
QUOTE PROGETTO	82	80	78	75	72	70	68	65
DIST. PARZIALI PROGETTO		1.400	1.400	1.400	1.400	1.400	1.400	1.400



SCALA 1:100

DT. RIF. 130.000

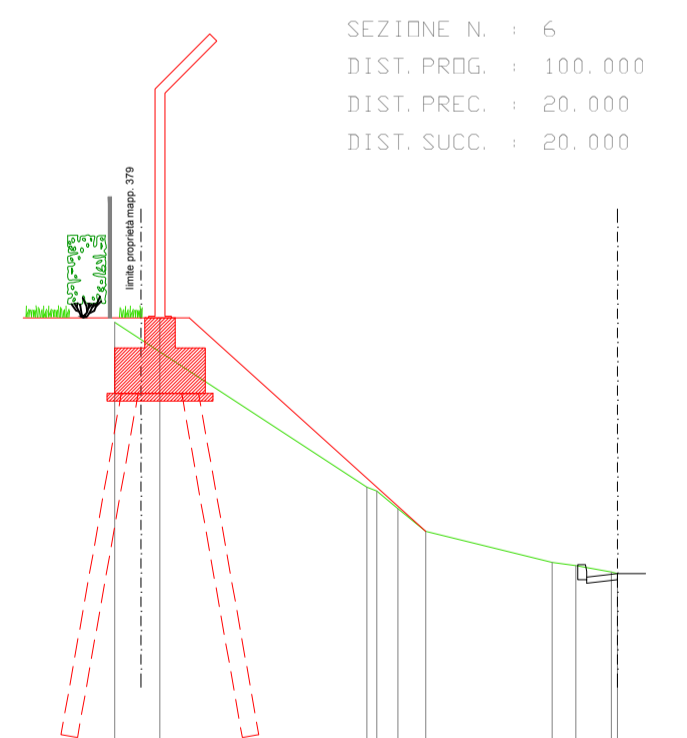
QUOTE TERRENO	80	78	75	72	70	68	65	62
DIST. PARZIALI TERRENO		1.600	1.600	1.600	1.600	1.600	1.600	1.600
QUOTE PROGETTO	80	78	75	72	70	68	65	62
DIST. PARZIALI PROGETTO		1.600	1.600	1.600	1.600	1.600	1.600	1.600



SCALA 1:100

DT. RIF. 130.000

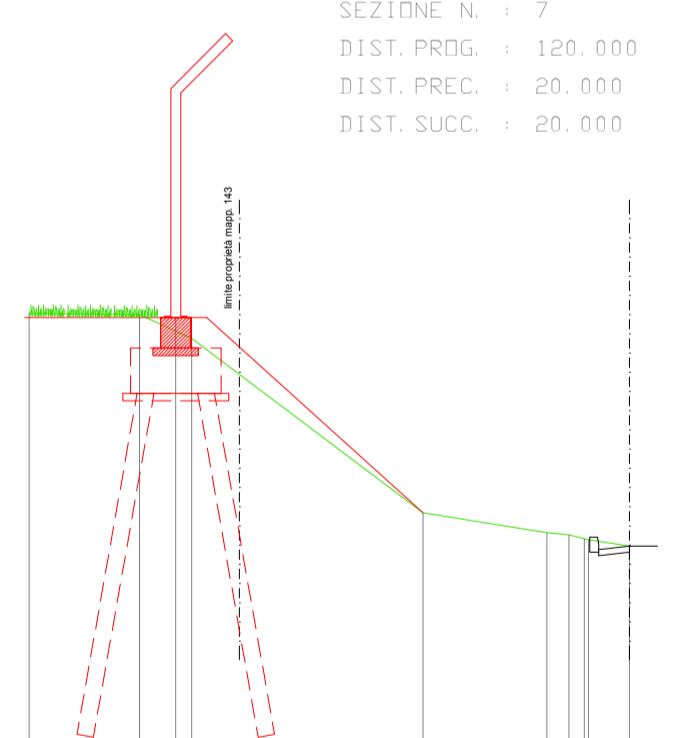
QUOTE TERRENO	78	75	72	70	68	65	62	60
DIST. PARZIALI TERRENO		1.800	1.800	1.800	1.800	1.800	1.800	1.800
QUOTE PROGETTO	78	75	72	70	68	65	62	60
DIST. PARZIALI PROGETTO		1.800	1.800	1.800	1.800	1.800	1.800	1.800



SCALA 1:100

DT. RIF. 130.000

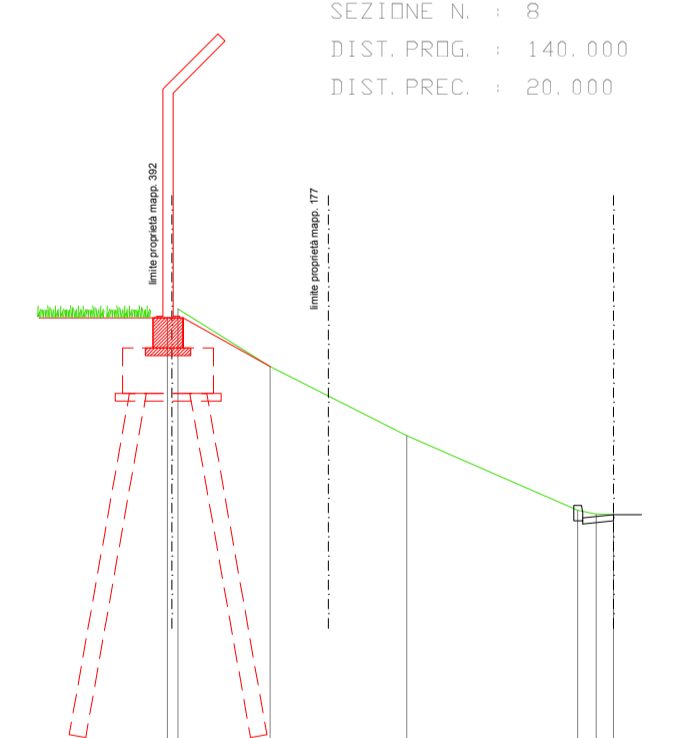
QUOTE TERRENO	75	72	70	68	65	62	60	58
DIST. PARZIALI TERRENO		2.000	2.000	2.000	2.000	2.000	2.000	2.000
QUOTE PROGETTO	75	72	70	68	65	62	60	58
DIST. PARZIALI PROGETTO		2.000	2.000	2.000	2.000	2.000	2.000	2.000



SCALA 1:100

DT. RIF. 130.000

QUOTE TERRENO	72	70	68	65	62	60	58	55
DIST. PARZIALI TERRENO		2.200	2.200	2.200	2.200	2.200	2.200	2.200
QUOTE PROGETTO	72	70	68	65	62	60	58	55
DIST. PARZIALI PROGETTO		2.200	2.200	2.200	2.200	2.200	2.200	2.200



SCALA 1:100

DT. RIF. 130.000

QUOTE TERRENO	70	68	65	62	60	58	55	52
DIST. PARZIALI TERRENO		2.400	2.400	2.400	2.400	2.400	2.400	2.400
QUOTE PROGETTO	70	68	65	62	60	58	55	52
DIST. PARZIALI PROGETTO		2.400	2.400	2.400	2.400	2.400	2.400	2.400

REGIONE AUTONOMA FRIULI VENEZIA GIULIA  
PROVINCIA DI UDINE  
COMUNE DI TAVAGNACCO



S.S. 13 "PONTEBBANA" - REALIZZAZIONE DI  
BARRIERE ANTIRUMORE DAL KM 134+480 AL KM  
134+617 IN COMUNE DI TAVAGNACCO (UD)

PROGETTO PRELIMINARE

PROSPETTO E SEZIONI STATO DI  
FATTO - STATO DI PROGETTO

T4

Scala 1:100  
T4.PL.00.P.S.36.03.V0.R0  
Tolmezzo, li

Il Progettista  
ing. Giovanni VALLE

G.T.A. s.r.l. - INGEGNERIA CIVILE  
Via Divisione Osoppo, 9 33028 Tolmezzo (UD)  
tel.: +39 0433 41957 - fax: +39 0433 43766 - e-mail: gta@gta-ing.it  
p. IVA - Cod. Fisc. - Reg. Imprese di Udine n. 01750650309  
Capitale sociale 50.000 € i.v.

